

MIEJSCOWY PLAN ZAGOSPODAROWANIA PRZESTRZENNEGO NA OBSZARZE DZIAŁEK NR 601/4, 601/5, 601/6, 601/7 I 601/8 POŁOŻONYCH W LUBASZU

PROJEKT








Załącznik nr 1 do Uchwały Nr ...
Rady Gminy Lubasz z dnia ...

SKALA 1:1000

0 25 50 75 m

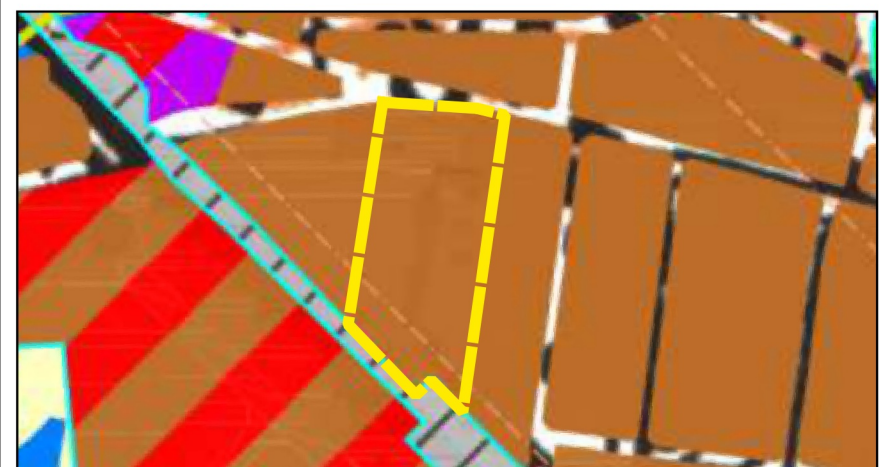


OZNACZENIA:



-  granica obszaru objętego miejscowym planem zagospodarowania przestrzennego
-  linia rozgraniczająca tereny o różnym przeznaczeniu lub różnych zasadach zagospodarowania
-  nieprzekraczalna linia zabudowy
-  teren zabudowy mieszkaniowej jednorodzinnej wolnostojącej
-  teren komunikacji drogowej wewnętrznej
-  przebieg napowietrznej linii elektroenergetycznej średniego napięcia 15kV wraz ze strefą pasa technologicznego
-  teren ochrony konserwatorskiej stanowiska archeologicznego AZP 43-24/22
-  granica terenu zamkniętego
-  orientacyjny zasięg strefy szczególnych warunków zagospodarowania oraz ograniczeń w użytkowaniu terenu w sąsiedztwie linii kolejowej nr 206 Inowrocław Rąbinek – Drawski Młyn



WYRYS ZE STUDIUM UWARUNKOWAŃ I KIERUNKÓW ZAGOSPODAROWANIA PRZESTRZENNEGO GMINY LUBASZ SKALA 1:5000



OZNACZENIA:

-  granica obszaru objętego miejscowym planem zagospodarowania przestrzennego
-  tereny o wiodącej funkcji mieszkaniowej jednorodzinnej

Miejscowy plan zagospodarowania przestrzennego został sporządzony w układzie współrzędnych ETRF2000-PL (EPSG:2176) na kopii wektorowej mapy zasadniczej, pochodzącej z państwowego zasobu geodezyjnego i kartograficznego, wydanej przez Starostę Czarnkowsko - Trzcianeckiego