

Projekt

z dnia 23 kwietnia 2026 r.
Zatwierdzony przez

**UCHWAŁA NR
RADY GMINY LUBASZ**

z dnia 28 kwietnia 2026 r.

**w sprawie miejscowego planu zagospodarowania przestrzennego na obszarze działki nr 1271 położonej
w Lubaszu**

Na podstawie art. 18 ust. 2 pkt 5 ustawy z dnia 8 marca 1990 r. o samorządzie gminnym (Dz. U. z 2025 r. poz. 1153 ze zmianami) i art. 20 ust. 1 ustawy z dnia 27 marca 2003 r. o planowaniu i zagospodarowaniu przestrzennym (Dz. U. z 2026 r. poz. 538), w związku z art. 67 ust. 3 ustawy z dnia 07 lipca 2023 r. o zmianie ustawy o planowaniu i zagospodarowaniu przestrzennym oraz niektórych innych ustaw (Dz. U. z 2023 r. poz. 1688 ze zmianami), w związku z uchwałą nr VIII/73/2024 Rady Gminy Lubasz z dnia 17 grudnia 2024 r., Rada Gminy Lubasz uchwala, co następuje:

§ 1. 1. Uchwala się miejscowy plan zagospodarowania przestrzennego na obszarze działki nr 1271 położonej w Lubaszu zwany dalej „planem”, po stwierdzeniu, że nie narusza on ustaleń Studium uwarunkowań i kierunków zagospodarowania przestrzennego gminy Lubasz, zatwierdzonego uchwałą nr VI/52/2024 Rady Gminy Lubasz z dnia 29 października 2024 r.

2. Załączniki do uchwały stanowią:

- 1) część graficzna planu w skali 1:1000, zwana dalej „rysunkiem planu” – *załącznik nr 1*;
- 2) rozstrzygnięcie Rady Gminy Lubasz o sposobie realizacji, zapisanych w planie inwestycji z zakresu infrastruktury technicznej, które należą do zadań własnych gminy oraz zasadach ich finansowania, zgodnie z przepisami o finansach publicznych – *załącznik nr 2*;
- 3) dane przestrzenne dotyczące planu – *załącznik nr 3*;

3. Granice obszaru objętego planem określono na rysunku planu.

§ 2. Ilekroć w dalszych przepisach niniejszej uchwały jest mowa o:

- 1) **budynku gospodarczo-garażowym** – należy przez to rozumieć budynek garażowy, budynek gospodarczy lub budynek gospodarczy z wydzieloną przestrzenią do celów garażowania pojazdów samochodowych;
- 2) **działce** – należy przez to rozumieć działkę budowlaną w rozumieniu ustawy o planowaniu i zagospodarowaniu przestrzennym;
- 3) **nieprzekraczalnej linii zabudowy** – należy przez to rozumieć linię, na której może być umieszczona ściana frontowa projektowanego budynku bez prawa jej przekraczania w kierunku linii rozgraniczającej, za wyjątkiem takich elementów architektonicznych, jak: schody, tarasy, balkony, gzymsy, okapy, rynny, przedsionki, wiatrołapy oraz inne detale wystroju architektonicznego, dla których dopuszcza się wysunięcie poza tę linię na odległość nie większą niż 1,5 m.

§ 3. Ustala się następujące przeznaczenie terenu: teren zabudowy mieszkaniowej jednorodzinnej wolnostojącej, oznaczony na rysunku planu symbolem **1MNW**.

§ 4. W zakresie zasad ochrony i kształtowania ładu przestrzennego ustala się:

- 1) nakaz sytuowania budynków, w tym kondygnacji podziemnych, z uwzględnieniem, wyznaczonej na rysunku planu, nieprzekraczalnej linii zabudowy;
- 2) dopuszczenie lokalizacji dojazdów, dojazdów, sieci i urządzeń infrastruktury technicznej;
- 3) zakaz budowy ogrodzeń pełnych, ogrodzeń z prefabrykatów betonowych oraz ogrodzeń wyższych niż 1,80 m od strony dróg publicznych;

- 4) zakaz lokalizacji urządzeń reklamowych na terenie objętym planem;
- 5) dopuszczenie lokalizacji szyldów i tablic informacyjnych o maksymalnej łącznej powierzchni 2,0 m² na jednej działce budowlanej;
- 6) zakaz sytuowania tymczasowych obiektów budowlanych i urządzeń niezwiązanych lub kolidujących z funkcją terenu, z wyłączeniem odstępstw dopuszczonych zapisami niniejszego planu.

§ 5. Ustala się następujące zasady ochrony środowiska, przyrody i krajobrazu oraz zasady kształtowania krajobrazu:

- 1) zakaz lokalizacji przedsięwzięć mogących zawsze znacząco oddziaływać na środowisko z wyłączeniem inwestycji celu publicznego, w rozumieniu przepisów odrębnych;
- 2) zakaz lokalizacji przedsięwzięć mogących potencjalnie znacząco oddziaływać na środowisko z wyłączeniem inwestycji celu publicznego, w rozumieniu przepisów odrębnych;
- 3) nakaz zapewnienia dopuszczalnych poziomów hałasu w środowisku na terenie **1MNW** jak dla terenów zabudowy mieszkaniowej jednorodzinnej, zgodnie z przepisami odrębnymi.

§ 6. Nie ustala się zasad ochrony dziedzictwa kulturowego i zabytków, w tym krajobrazów kulturowych oraz dóbr kultury współczesnej.

§ 7. Nie ustala się wymagań wynikających z potrzeb kształtowania przestrzeni publicznych.

§ 8. Dla terenu zabudowy mieszkaniowej jednorodzinnej wolnostojącej oznaczonego symbolem **1MNW**, ustala się następujące zasady kształtowania zabudowy oraz wskaźniki zagospodarowania terenu:

- 1) na jednej działce dopuszczenie lokalizacji jednego budynku mieszkalnego jednorodzinnego wolnostojącego;
- 2) jako uzupełnienie zabudowy, określonej w pkt. 1 dopuszcza się lokalizację jednego budynku garażowo-gospodarczego jako zblokowanego z budynkiem lub w formie wolnostojącej;
- 3) wskaźnik intensywności zabudowy od 0,0 do 0,9, przy czym wskaźnik nadziemnej intensywności zabudowy od 0,01 do 0,6;
- 4) minimalny udział powierzchni biologicznie czynnej w odniesieniu do powierzchni działki: 50%;
- 5) maksymalny udział powierzchni zabudowy: 30% powierzchni działki;
- 6) wysokość budynków zabudowy jednorodzinnej wolnostojącej:
 - a) do 2 kondygnacji nadziemnych,
 - b) nie więcej niż 9,0 m;
- 7) wysokość budynków garażowo-gospodarczych:
 - a) 1 kondygnacja nadziemna,
 - b) nie więcej niż 6,0 m;
- 8) wysokość budowli: nie więcej niż 6,0 m;
- 9) dopuszcza się lokalizację kondygnacji podziemnych
- 10) geometrię dachów: dachy płaskie o kącie nachylenia połaci dachu do 12° lub dachy strome dwuspadowe lub wielospadowe, o kącie nachylenia połaci dachu od 25° - 45°;
- 11) nakaz zastosowania dla dachów stromych: dachówki, materiału dachówkopodobnego lub blachy;
- 12) nakaz zapewnienia wymaganych miejsc do parkowania na działce: w liczbie nie mniejszej niż 2 miejsca do parkowania na jeden lokal mieszkalny;
- 13) dopuszcza się lokalizację wymaganych miejsc do parkowania w budynkach garażowo-gospodarczych;
- 14) w przypadku wydzielenia lokalu użytkowego: nakaz realizacji na działce miejsc przeznaczonych do parkowania pojazdów zaopatrzonych w kartę parkingową w liczbie nie mniejszej niż 1;
- 15) minimalną powierzchnię nowo wydzielanych działek: 700 m², przy czym dopuszcza się wydzielenie działek o powierzchni mniejszej niż 700 m² wyłącznie dla obiektów infrastruktury technicznej;

16) obsługa komunikacyjna terenów z drogi wojewódzkiej, zlokalizowanej poza granicami planu, zgodnie z przepisami odrębnymi.

§ 9. Nie ustala się granic i sposobów zagospodarowania terenów lub obiektów podlegających ochronie, ustalonych na podstawie odrębnych przepisów, w tym terenów górniczych, a także obszarów szczególnego zagrożenia powodzią oraz obszarów osuwania się mas ziemnych, krajobrazów priorytetowych określonych w audycie krajobrazowym oraz w planach zagospodarowania przestrzennego województwa.

§ 10. 1. W zakresie szczegółowych zasad i warunków scalania i podziału nieruchomości ustala się:

- 1) minimalną powierzchnię działki – 700 m²,
- 2) minimalną szerokość frontu działki – 20 m,
- 3) kąt położenia granic działek w stosunku do pasa drogowego przyległej drogi od 70 ° do 110 °;

2. Nie wyznacza się granic obszarów wymagających przeprowadzenia scaleń i podziałów nieruchomości w rozumieniu przepisów odrębnych.

§ 11. W zakresie szczególnych warunków zagospodarowania terenów oraz ograniczeń w ich użytkowaniu, w tym zakazu zabudowy ustala się:

- 1) nakaz uwzględnienia w zagospodarowaniu i zabudowie terenu ograniczeń wynikających z odległości technicznych od sieci infrastruktury technicznej, zgodnie z przepisami odrębnymi;
- 2) zakaz lokalizacji przedsięwzięć mogących pogorszyć istniejące stosunki wodne na działkach sąsiednich;
- 3) nakaz zastosowania rozwiązań zamiennych w przypadku wystąpienia kolizji inwestycji z urządzeniami drenażu melioracyjnego.

§ 12. Nie ustala się zasad w zakresie modernizacji, rozbudowy i budowy systemów komunikacji.

§ 13. W zakresie zasad modernizacji, rozbudowy i budowy systemów infrastruktury technicznej ustala się:

- 1) nakaz powiązania sieci infrastruktury technicznej z układem zewnętrznym oraz zapewnienie dostępu do sieci, zgodnie z przepisami odrębnymi;
- 2) dopuszczenie rozbiórki, budowy, przebudowy, rozbudowy i remontu sieci urządzeń infrastruktury technicznej oraz przyłączy do infrastruktury technicznej;
- 3) nakaz zapewnienia przeciwpożarowego zaopatrzenia w wodę do zewnętrznego gaszenia pożarów oraz dróg pożarowych, zgodnie z przepisami odrębnymi;
- 4) w zakresie zaopatrzenia w wodę: z sieci wodociągowej, zgodnie z ustaleniami przepisów odrębnych;
- 5) w zakresie odprowadzania ścieków bytowych: do sieci kanalizacji sanitarnej, zgodnie z ustaleniami przepisów odrębnych;
- 6) zagospodarowanie i odprowadzanie wód opadowych i roztopowych zgodnie z przepisami odrębnymi, z dopuszczeniem:
 - a) odprowadzania do sieci kanalizacji deszczowej,
 - b) lokalizacji urządzeń wodnych i innych obiektów służących retencjonowaniu wody na działce budowlanej,
 - c) stosowania rozwiązań opóźniających spływ powierzchniowych wód opadowych;
- 7) w zakresie zaopatrzenia w energię elektryczną: z istniejącej lub projektowanej sieci elektroenergetycznej lub z indywidualnych źródeł energii, zgodnie z przepisami odrębnymi, z uwzględnieniem zapisów pkt 10;
- 8) zasilanie w energię gazową z sieci gazowej lub zbiornikowych instalacji gazowych;
- 9) w zakresie zaopatrzenia w ciepło: zaopatrzenie w ciepło z sieci ciepłowniczej lub z gazu, energii elektrycznej albo z odnawialnych źródeł energii, z uwzględnieniem zakazów i ograniczeń w zakresie eksploatacji instalacji, w których następuje spalanie paliw, zgodnie z przepisami odrębnymi, z uwzględnieniem zapisów pkt 10;
- 10) dopuszczenie zaopatrzenia w energię elektryczną lub ciepło z odnawialnych źródeł energii zgodnie z przepisami odrębnymi oraz z zastrzeżeniem pozostałych ustaleń planu, z wyłączeniem:
 - a) elektrowni wiatrowych o mocy większej niż moc mikroinstalacji,

b) biogazowni;

11) w zakresie telekomunikacji dopuszczenie lokalizacji węzłów telekomunikacyjnych i szafek kablowych ze swobodnym dostępem z drogi publicznej;

12) postępowanie z odpadami w sposób zgodny z przepisami odrębnymi.

§ 14. W zakresie sposobów i terminów tymczasowego zagospodarowania, urządzania i użytkowania terenów: ustala się, że ustalenia zawarte w § 4 pkt 3, 4, 5 zachowują moc do dnia wejścia w życie uchwały, o której mowa w art. 37a ust. 1 ustawy z dnia 27 marca 2003 r. o planowaniu i zagospodarowaniu przestrzennym.

§ 15. Ustala się stawkę procentową, służącą naliczeniu jednorazowej opłaty od wzrostu wartości nieruchomości, o której mowa w art. 36 ust. 4 ustawy o planowaniu i zagospodarowaniu przestrzennym, w wysokości 30%.

§ 16. Wykonanie uchwały powierza się Wójtowi Gminy Lubasz.

§ 17. Uchwała wchodzi w życie po upływie 14 dni od dnia jej ogłoszenia w Dzienniku Urzędowym Województwa Wielkopolskiego.





Miejscowy plan zagospodarowania przestrzennego na obszarze działki nr 1271 położonej w Lubaszu




Id: C985F615-FD29-4DDD-831D-DB9D32B9CF37. Projekt

Załącznik Nr 1 do Uchwały Nr
Rady Gminy Lubasz z dnia r.



Oznaczenia:

-  granica obszaru objętego miejscowym planem zagospodarowania przestrzennego
-  linia rozgraniczająca tereny o różnym przeznaczeniu lub różnych zasadach zagospodarowania
-  nieprzekraczalna linia zabudowy
-  teren zabudowy mieszkaniowej jednorodzinnej wolnostojącej

Studium uwarunkowań i kierunków zagospodarowania przestrzennego gminy Lubasz - SKALA 1:5000



Oznaczenia:

-  granica obszaru objętego miejscowym planem zagospodarowania przestrzennego
-  tereny o wiodącej funkcji mieszkaniowej jednorodzinnej

Miejscowy plan zagospodarowania przestrzennego został sporządzony w układzie współrzędnych ETRF2000-PL/CS2000/15 (EPSG:2176), na kopii wektorowej mapy zasadniczej, pochodzącej z państwowego zasobu geodezyjnego i kartograficznego - PL.PZGiK.7693, wydanej przez Starostę Czarnkowsko-Trzcianeckiego

Rozstrzygnięcie Rady Gminy Lubasz o sposobie realizacji, zapisanych w planie inwestycji z zakresu infrastruktury technicznej, które należą do zadań własnych gmin oraz zasadach ich finansowania.

Na podstawie art. 7 ust. 1 ustawy z dnia 8 marca 1990 r. o samorządzie gminnym (Dz. U. z 2025 r. poz. 1153 ze zmianami) i art. 20 ust. 1 ustawy z dnia 27 marca 2003 r. o planowaniu i zagospodarowaniu przestrzennym (Dz. U. z 2026 r. poz. 538) Rada Gminy Lubasz rozstrzyga, co następuje:

§ 1. Inwestycje z zakresu infrastruktury technicznej służące zaspokajaniu zbiorowych potrzeb wspólnoty stanowią, zgodnie z art. 7 ust. 1 ustawy z dnia 8 marca 1990 r. o samorządzie gminnym (t.j. Dz. U. z 2025 r. poz. 1153 ze zm.), zadania własne gminy.

§ 2. Sposób realizacji zapisanych w planie inwestycji z zakresu infrastruktury technicznej:

- 1) zadania w zakresie infrastruktury technicznej prowadzić będą właściwe przedsiębiorstwa, w kompetencji których leży rozwój sieci: wodociągowej i kanalizacji sanitarnej, energetycznej, gazociągowej i ciepłej, zgodnie z miejscowym planem zagospodarowania przestrzennego oraz na podstawie przepisów odrębnych;
- 2) zadania w zakresie gospodarki odpadami realizowane będą zgodnie z miejscowym planem zagospodarowania przestrzennego oraz na podstawie przepisów odrębnych;
- 3) za podstawę przyjęcia do realizacji zadań, określonych w miejscowym planie zagospodarowania przestrzennego, które należą do zadań własnych gminy, stanowiąc będą zapisy Wieloletniej Prognozy Finansowej;
- 4) określenie terminów przystąpienia i zakończenia realizacji tych zadań, ustalone będzie według kryteriów i zasad przyjętych przy konstruowaniu Wieloletniej Prognozy Finansowej;
- 5) Inwestycje realizowane mogą być etapowo w zależności od wielkości przeznaczonych na nie środków.

§ 3. Zasady finansowania inwestycji z zakresu infrastruktury technicznej określonych w planie.

Finansowanie inwestycji będzie odbywać się poprzez:

- 1) wydatki z budżetu gminy;
- 2) udział inwestorów w finansowaniu w ramach porozumień o charakterze cywilno – prawnym lub w formie partnerstwa publiczno-prywatnego – „PPP”, a także właścicieli nieruchomości;
- 3) współfinansowanie środkami zewnętrznymi, poprzez budżet gminy – w ramach m.in.:
 - a) dotacji unijnych,
 - b) dotacji samorządu województwa,
 - c) dotacji i pożyczek z funduszy celowych,
 - d) kredytów i pożyczek bankowych,
 - e) innych środków zewnętrznych.

Załącznik nr 3 do uchwały nr

Rady Gminy Lubasz

z dnia 28 kwietnia 2026 r.

Dane przestrzenne, o których mowa w art. 67a ust. 3 i 5 ustawy z dnia 27 marca 2003 r. o planowaniu i zagospodarowaniu przestrzennym (Dz.U. z 2026 r. poz. 538)

Uzasadnienie

w sprawie: miejscowego planu zagospodarowania przestrzennego na obszarze działki nr 1271 położonej w Lubaszu

Przedmiotowy miejscowy plan zagospodarowania przestrzennego został sporządzony na podstawie Uchwały Nr VIII/73/2024 Rady Gminy Lubasz z dnia 17 grudnia 2024 r. w sprawie przystąpienia do sporządzenia miejscowego planu zagospodarowania przestrzennego na obszarze działki nr 1271 położonej w Lubaszu.

Obszar opracowania planu położony jest w północnej części gminy Lubasz, w obrębie geodezyjnym Lubasz, obejmuje działkę o nr ewid. 939, której powierzchnia wynosi ok. 0,23 ha. Teren objęty opracowaniem jest położony przy drodze wojewódzkiej DW182 (ul. Szamotulska) w pobliżu jej skrzyżowania z drogą powiatową o numerze 1347P. Zgodnie z mapą ewidencyjną w granicach obszaru objętego projektem planu występują grunty orne – RIIIa. Grunty te nie wymagają jednak uzyskania zgody ministra rolnictwa na zmianę przeznaczenia na cele nierolnicze i nieleśne ponieważ przedmiotowy teren objęty jest obowiązującym miejscowym planem zagospodarowania przestrzennego zgodnie z uchwałą Rady Gminy Lubasz nr XIX/252/05 z dnia 30.06.2005 r. w sprawie miejscowego planu zagospodarowania przestrzennego wsi Lubasz (zgodnie z tym planem przedmiotowy teren przeznaczony jest pod tereny zabudowy mieszkaniowo-usługowej i oznaczony jest symbolem MU).

Przyjęte w planie ustalenia dotyczące przeznaczenia terenu pod zabudowę mieszkaniową jednorodzinną wolnostojącą nie naruszają ustaleń uchwały nr VI/52/2024 Rady Gminy Lubasz z dnia 29 października 2024 roku w sprawie uchwalenia Studium uwarunkowań i kierunków zagospodarowania przestrzennego gminy Lubasz (zgodnie z którą przedmiotowy teren oznaczony jest jako tereny o wiodącej funkcji mieszkaniowej jednorodzinnej).

Plan miejscowy nie narusza również ustaleń określonych w uchwale Nr V/70/19 Sejmiku Województwa Wielkopolskiego z dnia 25 marca 2019 r. w sprawie uchwalenia Planu zagospodarowania przestrzennego województwa wielkopolskiego wraz z Planem zagospodarowania przestrzennego miejskiego obszaru funkcjonalnego Poznania (Dz. Urz. Woj. Wielkopolskiego z 2019 r. poz. 4021).

Ponadto ustalenia planu miejscowego są zgodne z Audytem krajobrazowym województwa wielkopolskiego przyjętym przez Sejmik Województwa Wielkopolskiego Uchwałą Nr LI/1000/23 z 27 marca 2023 roku w sprawie: uchwalenia Audytu krajobrazowego województwa wielkopolskiego teren opracowania zlokalizowany jest w typie krajobrazu: podmiejski i osadniczy, w podtypie miejscowości o zwartej, wielorzędowej zabudowie o charakterze wiejskim (ID 2315, kod podtypu 8c). Omawiany obszar nie został uznany ww. Audycie za obszar priorytetowy.

Teren objęty projektem miejscowego planu jest częściowo zabudowany. Zlokalizowany jest na nim jest budynek zabudowy mieszkaniowej jednorodzinnej wolnostojącej. Pozostałe grunty są zagospodarowane zielenią. Przedmiotowy teren cechuje bardzo dobra dostępność komunikacyjna. Obszar opracowania jest przyległy do drogi wojewódzkiej nr 182, łączącej Międzychód przez Wronki oraz Czarnków poprzez skrzyżowanie z drogą krajową numer 11 w Ujściu.

Obszar będący przedmiotem planu jest zlokalizowany w odległości ok. 8,7 km od miasta Czarnków. Położony jest w południowej części zabudowań wsi Lubasz. Od północnej strony graniczy z obszarem częściowo zabudowanym. Od strony południowej graniczy z działką o numerze ewidencyjnym 1272 dalej na południe znajduje się droga powiatowa o numerze 1347P, po której przeciwległej stronie znajdują się obszary zabudowane. Na zachód od terenu opracowania położona jest droga wojewódzka nr 182, po której przeciwległej stronie znajdują się obszary zabudowane oraz niezabudowane, zaś po drugiej stronie znajdują się tereny zabudowane przez budynki o funkcjach niemieszkalnych oraz budynki mieszkalne.

Opracowany plan ustalił przeznaczenie, parametry i wskaźniki kształtowania zabudowy oraz zagospodarowania terenu, w sposób, który nie narusza zasad ładu przestrzennego i zrównoważonego rozwoju.

Przygotowany plan zagospodarowania przestrzennego został opracowany z poszanowaniem zasad urbanistyki ze wskazaniem co do architektury budynków, które zostały dopuszczone zapisami planu. Ustalenia planu umożliwiają realizację budynków, które nie będą dominować nad pozostałymi oraz rozwój terenów zabudowy mieszkaniowej jednorodzinnej.

Przeznaczenie terenów, które zostało wyznaczone w planie będzie odpowiadać oczekiwaniom mieszkańców, właścicieli nieruchomości i inwestorów. Jednocześnie zapewnia harmonijną i funkcjonalną zabudowę, zgodną

z zasadami ładu przestrzennego oraz wymaganiami architektonicznymi i krajobrazowymi. Miejscowy plan uwzględnia również interesy ochrony środowiska, w tym gospodarowanie wodami oraz ochronę gruntów rolnych i leśnych (obszar objęty planem nie znajduje się w granicach obszarowych oraz obiektowych form ochrony przyrody, na terenach stref ochronnych ujęć wody, obszarów ochronnych zbiorników śródlądowych i narażonych na niebezpieczeństwo powodzi).

W wyniku przeprowadzonych analiz ustalono, że do istniejących problemów ochrony środowiska, zalicza się: wpływ presji obszarowej rozproszonej związanej z rolnictwem oraz gospodarką komunalną na stan JCWPd o kodzie GW600034, presja związana z rozwojem obszarów zurbanizowanych oraz odpływem miejskim, wpływająca na stan JCWP (jednolitej części wód powierzchniowych rzecznych) o kodzie RW600010188769 „Gulczanka” i konieczność przeciwdziałania ryzyku nieosiągnięcia celów środowiskowych dla określonego JCWP, obniżanie się poziomu wód podziemnych wskutek zwiększania się powierzchni terenów utwardzonych, przekroczenie wymaganych prawem norm jakości powietrza atmosferycznego, oddziaływanie na krajobraz na skutek presji przestrzennej,

Obszar objęty miejscowym planem nie znajduje się w obrębie występowania obiektów dziedzictwa kulturowego oraz dóbr kultury współczesnej.

Plan uwzględnia we właściwy sposób wymagania ochrony zdrowia oraz bezpieczeństwa ludzi i mienia, a także potrzeby osób niepełnosprawnych. Racjonalnie i ekonomicznie wykorzystuje walory przestrzeni, jednocześnie respektując prawo własności gruntów. Zaproponowany plan nie zmienia dostępności komunikacyjnej terenu. Istniejący układ komunikacyjny, przy którym znajduje się teren objęty opracowaniem miejscowego planu zagospodarowania przestrzennego zapewnia odpowiedni dostęp do ww. obszaru dla pieszych i rowerzystów.

Przedmiotowy plan zakłada stworzenie zwartej i funkcjonalnej struktury przestrzennej, maksymalnie wykorzystującej potencjał obszaru. W zakresie modernizacji, rozbudowy i budowy systemów infrastruktury technicznej plan nakazuje powiązania sieci infrastruktury technicznej z układem zewnętrznym oraz zapewnienie dostępu do sieci.

Plan uwzględnia również potrzeby interesu publicznego, w tym możliwość budowy, przebudowy, rozbudowy i remontu sieci oraz urządzeń infrastruktury technicznej. W toku procedury planistycznej przeanalizowano również prawo własności gruntów i wybrano rozwiązanie optymalne, zarówno dla właściciela gruntu, jak i dla gminy. Dodatkowo, uwzględniono kwestie związane z obronnością oraz bezpieczeństwem państwa.

Procedura formalno-prawna została przeprowadzona zgodnie z art. 17 ustawy z dnia 27 marca 2003 r. o planowaniu i zagospodarowaniu przestrzennym, a także zgodnie z art. 67 ust. 3 ustawy z dnia 7 lipca 2023 r. o zmianie ustawy o planowaniu i zagospodarowaniu przestrzennym oraz niektórych innych ustaw (Dz. U. 2023 poz. 1688 ze zm.).

Stosownie do wymogów ustawy z dnia 27 marca 2003 r. o planowaniu i zagospodarowaniu przestrzennym, a także zgodnie z przepisami odrębnymi plan uzyskał wszystkie wymagane opinie i uzgodnienia. Podczas prac nad projektem planu zachowano pełną jawność i przejrzystość procedur planistycznych poprzez możliwość wglądu w dokumentację planistyczną na każdym etapie sporządzania projektu planu, a także zapewniono udział społeczeństwa w pracach nad planem miejscowym, w tym przy użyciu środków komunikacji elektronicznej poprzez:

a) ogłoszenie i zawiadomienie o przestąpieniu do projektu planu i zbieraniu wniosków do planu, w tym za pomocą środków komunikacji elektronicznej;

b) ogłoszenie o rozpoczęciu konsultacji społecznych i możliwości składania uwag do planu, w tym za pomocą środków komunikacji elektronicznej;

c) zorganizowanie spotkania otwartego;

d) zorganizowanie dyżuru projektanta.

W dniach od 10 lutego 2026 r. do dnia 11 marca 2026 r. przeprowadzone zostały konsultacje społeczne przedmiotowego projektu planu miejscowego. W ramach konsultacji społecznych, w dniu 24 lutego 2026 r. miał miejsce dyżur projektanta, a w dniu 25 lutego 2026 r. odbyło się spotkanie otwarte nad rozwiązaniami przyjętymi w projekcie planu. Na etapie zbierania uwag, w nieprzekraczalnym terminie do dnia 11 marca 2026 r. nie wpłynęło żadne pismo z uwagami do projektu planu. Burmistrz Lubasza, zgodnie z art. 17 pkt 14 ww. ustawy o planowaniu i zagospodarowaniu przestrzennym przekazał Radzie Gminy Lubasz projekt planu

miejscowego wraz z raportem. Projekt planu sporządzany był z poszanowaniem zachowania jawności i przejrzystości procedur planistycznych.

Na każdym etapie sporządzania projektu planu można było uzyskać w siedzibie Urzędu Gminy Lubasz stosowne informacje odnośnie sporządzanego projektu, a na etapie składania wniosków i uwag do planu istniała możliwość złożenia pisma do procedury planu – zgodnie z obowiązującymi przepisami. Projekt planu sporządzany był z poszanowaniem zachowania jawności i przejrzystości procedur planistycznych.

Plan miejscowy zakłada, że zaopatrzenie w wodę będzie się odbywać z sieci wodociągowej. W zakresie odprowadzania ścieków bytowych, do sieci kanalizacji sanitarnej, zgodnie z ustaleniami przepisów odrębnych. W zakresie zagospodarowania i odprowadzania wód opadowych i roztopowych ustalono zgodnie z przepisami odrębnymi, z dopuszczeniem: (a) odprowadzania do sieci kanalizacji deszczowej, (b) lokalizacji urządzeń wodnych i innych obiektów służących retencjonowaniu wody na działce budowlanej, (c) stosowania rozwiązań opóźniających spływ powierzchniowych wód opadowych. Zasilanie w energię gazową ustalono z sieci gazowej lub zbiornikowych instalacji gazowych. W zakresie zaopatrzenia w ciepło: zaopatrzenie w ciepło z sieci ciepłowniczej lub z gazu, energii elektrycznej albo z odnawialnych źródeł energii, z uwzględnieniem zakazów i ograniczeń w zakresie eksploatacji instalacji, w których następuje spalanie paliw, zgodnie z przepisami odrębnymi, z uwzględnieniem dopuszczenia zaopatrzenia w energię elektryczną lub ciepło z odnawialnych źródeł energii zgodnie z przepisami odrębnymi oraz z zastrzeżeniem pozostałych ustaleń planu, z wyłączeniem: (a) elektrowni wiatrowych o mocy większej niż moc mikroinstalacji, (b) biogazowni. Plan dopuszcza lokalizację węzłów telekomunikacyjnych i szafek kablowych ze swobodnym dostępem z dróg publicznych.

Ustalając przeznaczenie terenów brano pod uwagę wnioski i uwagi zgłaszane w trakcie procedury planistycznej oraz zważono najbardziej właściwy potencjalny sposób zagospodarowania i korzystania z terenu, biorąc pod uwagę analizy ekonomiczne, środowiskowe i społeczne jak i zarówno interes publiczny oraz interesy prywatne.

W wyniku przeprowadzonych analiz, nie brano pod uwagę ewentualnych rozwiązań alternatywnych, zakładając, że omawiany projekt jest projektem jedynym, optymalnym zarówno pod względem rozwiązań funkcjonalno-przestrzennych, jak i rozwiązań ograniczających negatywne oddziaływanie na środowisko. Rozwiązania zaproponowane w planie pozwolą na realizację zabudowy.

Podsumowując, przedmiotowy plan miejscowy we właściwy sposób zakłada stworzenie w pełni wykształconej zwartej struktury przestrzenno-funkcjonalnej, która w sposób racjonalny wykorzystuje walory obszaru.

Gmina Lubasz nie posiada aktualnej analizy, o której mowa w art. 32 ust. 1 ww. ustawy o planowaniu i zagospodarowaniu przestrzennym.

Ustalenia zawarte w planie miejscowym wpłyną na zwiększenie się przychodu do budżetu gminy ze względu na możliwość zainwestowania i zabudowy terenu zgodnie z planem.

Załącznik nr 3 do uchwały, utworzony w postaci elektronicznej, wynika z art. 67a ust. 5 ww. ustawy o planowaniu i zagospodarowaniu przestrzennym i obejmuje następujące dane przestrzenne:

- 1) lokalizację przestrzenną obszaru objętego aktem w postaci wektorowej w obowiązującym państwowym systemie odniesień przestrzennych;
- 2) atrybuty zawierające informacje o akcie;
- 3) część graficzną aktu w postaci cyfrowej reprezentacji z nadaną georeferencją w obowiązującym państwowym systemie odniesień przestrzennych.

W świetle powyższych ustaleń wynikających z poniższego uzasadnienia uznaje się, że podjęcie uchwały zatwierdzającej projekt planu przez Radę Gminy Lubasz jest w pełni zasadne.