








MIEJSCOWY PLAN ZAGOSPODAROWANIA PRZESTRZENNEGO NA OBSZARZE DZIAŁKI NR 49 WE WSI DĘBE

Załącznik nr 1 do Uchwały nr
Rady Gminy Lubasz z dnia

SKALA 1:1000



OZNACZENIA:



-  granica obszaru objętego miejscowym planem zagospodarowania przestrzennego
-  linia rozgraniczająca tereny o różnym przeznaczeniu lub różnych zasadach zagospodarowania
-  nieprzekraczalna linia zabudowy
-  MNW teren zabudowy mieszkaniowej jednorodzinnej wolnostojącej
-  MNW-U teren zabudowy mieszkaniowej jednorodzinnej wolnostojącej lub usług
-  KR teren komunikacji drogowej wewnętrznej
-  8m wymiarowanie

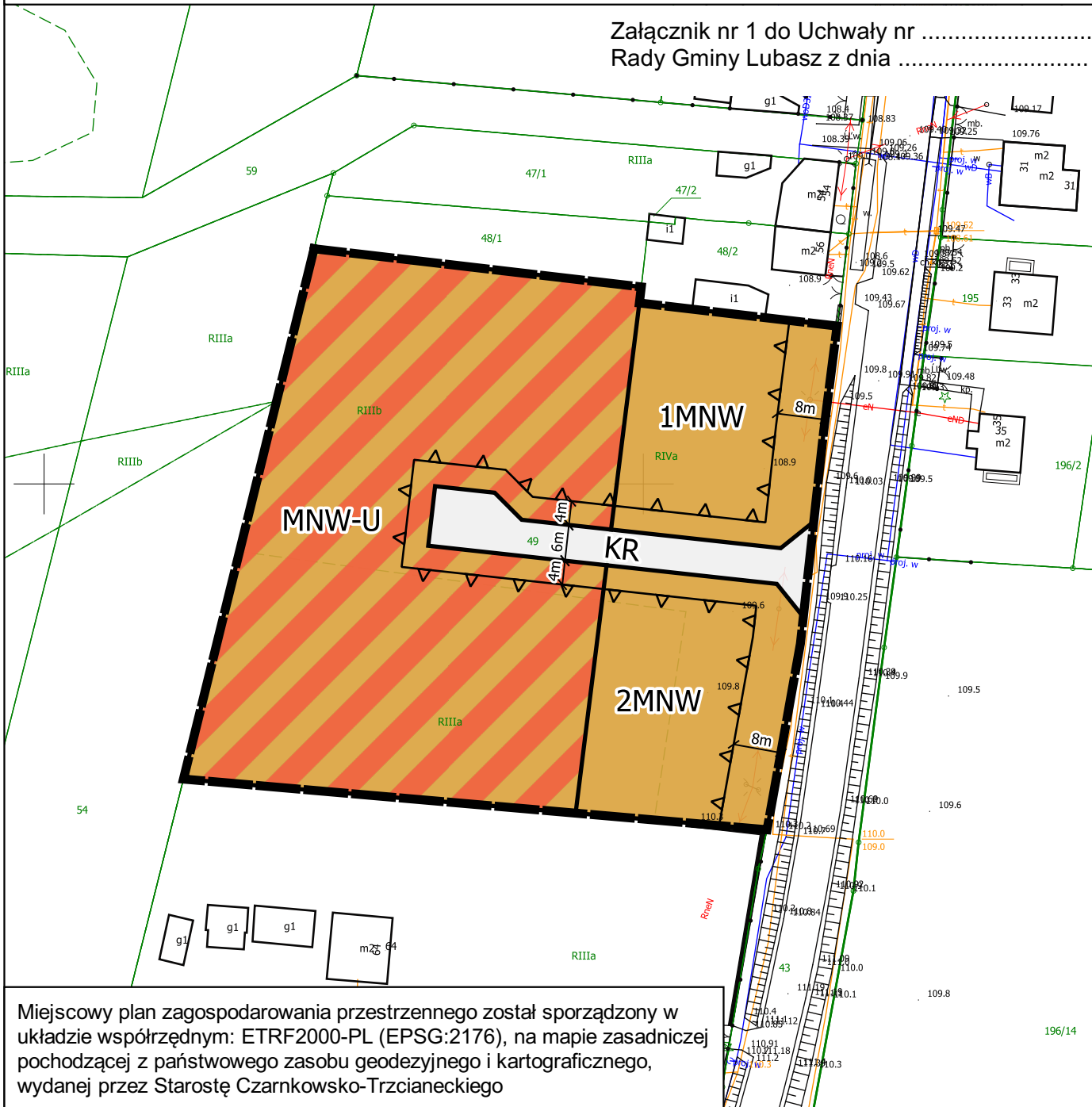
Cały obszar objęty planem położony jest w granicach Obszaru Chronionego Krajobrazu "Dolina Noteci"

WYRYS ZE STUDYUM UWARUNKWAŃ I KIERUNKÓW ZAGOSPODAROWANIA PRZESTRZENNEGO GMINY LUBASZ SKALA 1:5000



OZNACZENIA:

-  granica obszaru objętego miejscowym planem zagospodarowania przestrzennego
-  22a tereny zabudowy mieszkaniowej i usługowej



Miejscowy plan zagospodarowania przestrzennego został sporządzony w układzie współrzędnym: ETRF2000-PL (EPSG:2176), na mapie zasadniczej pochodzącej z państwowego zasobu geodezyjnego i kartograficznego, wydanej przez Starostę Czarnkowsko-Trzcianeckiego