

Zatwierdził:

z up. Wójta Gminy

/-/ Grażyna Graj

Zastępca Wójta Gminy

**ANALIZA ZAGROŻEŃ
NA
OBSZARACH WODNYCH
NA TERENIE GMINY LUBASZ**

Opracowali:

Natalia Just

Andrzej Żaczek

Lubasz, czerwiec/lipiec 2023 r.

Spis treści

1. Wstęp	2
2. Właściwość wód, obowiązki właścicieli i zarządców wód oraz osób korzystających z obszarów wodnych.	4
3. Obszary wodne znajdujące się na terenie Gminy Lubasz.....	10
4. Wody (miejsca) wykorzystywane do pływania, kąpania się, uprawiania sportu lub rekreacji.....	32
5. Zagrożenia dla osób przebywających na obszarach wodnych w Gminie Lubasz.	32
6. Siły oraz środki, które mogą być wykorzystywane dla ograniczenia zagrożeń oraz akcji ratowniczych.	35
7. Prowadzona prewencja oraz akcje edukacyjne dla użytkowników obszarów wodnych. .	35
8. Ustalenia i wnioski z analizy zagrożeń na obszarach wodnych.....	36

1. Wstęp

Niniejszy dokument został opracowany w celu dokonania oceny zagrożeń mogących się pojawić na obszarach wodnych położonych na terenie Gminy Lubasz, a w konsekwencji zapobiegnięcia wystąpienia nieszczęśliwych zdarzeń i zapewnienia bezpieczeństwa osób wykorzystujących obszary wodne do pływania, kąpania się, rekreacji, uprawiania sportu. Ponadto, celem niniejszej analizy jest określenie działań profilaktycznych i edukacyjnych dotyczących bezpieczeństwa na obszarach wodnych oraz tworzenie warunków

do organizowania pomocy i ratowania osób, które uległy wypadkowi lub są narażone na niebezpieczeństwo utraty życia lub zdrowia.

Zgodnie z ustawą o bezpieczeństwie osób przebywających na obszarach wodnych Wójt Gminy Lubasz jest zobowiązany do dokonania analizy.

Podstawą opracowania dokumentu są następujące akty prawne:

- 1) Ustawa z dnia 18 sierpnia 2011 r. o bezpieczeństwie osób przebywających na obszarach wodnych (Dz. U. z 2023 r. poz. 714 ze zm.),
- 2) Ustawa z dnia 8 marca 1990 r. o samorządzie gminnym (Dz. U. z 2023 r. poz. 40 ze zm.),
- 3) Ustawa z dnia 26 kwietnia 2007 r. o zarządzaniu kryzysowym (Dz. U. z 2023 r. poz. 122),
- 4) Ustawa z dnia 20 lipca 2017 r. Prawo wodne (Dz. U. z 2022 r. poz. 2625 ze zm.),
- 5) Ustawa z dnia 8 września 2006 r. o Państwowym Ratownictwie Medycznym (Dz. U. z 2022 r. poz. 1720 ze zm.),
- 6) Ustawa z dnia 22 listopada 2013 r. o systemie powiadamiania ratunkowego (Dz. U. z 2023 r. poz. 748 ze zm.),
- 7) Rozporządzenie Ministra Spraw Wewnętrznych z dnia 6 marca 2012 r. w sprawie sposobu oznakowania i zabezpieczenia obszarów wodnych oraz wzorów znaków zakazu, nakazu oraz znaków informacyjnych i flag (Dz. U. z 2022 r. poz. 1979),
- 8) Rozporządzenie Ministra Spraw Wewnętrznych z dnia 23 stycznia 2012 r. w sprawie minimalnych wymagań dotyczących liczby ratowników wodnych zapewniających stałą kontrolę wyznaczonego obszaru wodnego (Dz. u. z 2022 r. poz. 1981),
- 9) Rozporządzenie Ministra Spraw Wewnętrznych z dnia 27 lutego 2012 r. w sprawie wymagań dotyczących wyposażenia obszarów wodnych w sprzęt ratunkowy i pomocniczy, urządzenia sygnalizacyjne i ostrzegawcze oraz sprzęt medyczny, leki i artykuły sanitarne (Dz. U. z 2022 r. poz. 1607),
- 10) Rozporządzenie Ministra Zdrowia z dnia 21 grudnia 2018 r. w sprawie ewidencji oraz sposobu oznakowania kąpielisk i miejsc okazjonalnie wykorzystywanych do kąpieli (Dz. U. z 2018 r. poz. 2476),
- 11) Coroczna uchwała Rady Gminy Lubasz w sprawie wykazu kąpielisk na terenie Gminy Lubasz oraz określenia sezonu kąpielowego.

W celu zapewnienia bezpieczeństwa osobom przebywającym na obszarach wodnych na terenie Gminy Lubasz oraz pozyskania informacji w zakresie niezbędnym do opracowania ww. analizy, poproszono pisemnie ww. podmioty o nadesłanie stosownej informacji:

- 1) Komenda Powiatowa Policji w Czarnkowie,
- 2) Wodne Ochotnicze Pogotowie Ratunkowe Województwa Wielkopolskiego,
- 3) Państwowa Powiatowa Straż Pożarna w Czarnkowie,
- 4) Gminny Ośrodek Kultury w Lubasz,
- 5) Polski Związek Wędkarski w Pile Okręg Nadnotecki,
- 6) Powiatowe Centrum Zarządzania Kryzysowego,
- 7) Państwowe Gospodarstwo Leśne Nadleśnictwo Krucz.

W czerwcu 2023 r. pracownicy Urzędu Gminy Lubasz przeprowadzili inwentaryzację terenową obszarów wodnych znajdujących się na terenie Gminy Lubasz w zakresie dokonania weryfikacji właściwego oznakowania i zabezpieczenia wynikającego z obowiązujących przepisów. Nadesłane od wymienionych organów informacje oraz przeprowadzona lustracja stały się podstawą opracowania „Analizy zagrożeń na obszarach wodnych na terenie Gminy Lubasz”.

2. Właściwość wód, obowiązki właścicieli i zarządców wód oraz osób korzystających z obszarów wodnych.

Zgodnie z art. 211 ustawy z dnia 20 lipca 2017 r. Prawo wodne (Dz. U. z 2022 r. poz. 2625 ze zm.):

1. Wody stanowią własność Skarbu Państwa, innych osób prawnych albo osób fizycznych.
2. Wody morza terytorialnego, morskie wody wewnętrzne, śródlądowe wody płynące oraz wody podziemne stanowią własność Skarbu Państwa.
3. Wody stanowiące własność Skarbu Państwa lub jednostek samorządu terytorialnego są wodami publicznymi.
4. Śródlądowe wody płynące będące wodami publicznymi nie podlegają obrotowi cywilnoprawnemu, z wyjątkiem przypadków określonych w ustawie.

Natomiast zgodnie z art. 214 ww. ustawy śródlądowe wody stojące, woda w rowie oraz woda w stawie, który nie jest napełniany w ramach usług wodnych, ale wyłącznie wodami opadowymi lub roztopowymi lub wodami gruntowymi, znajdujące się w granicach nieruchomości gruntowej stanowią własność właściciela tej nieruchomości.

Ustawa Prawo wodne definiuje następujące określenia dotyczące obszarów wodnych:

1) kąpielisko - rozumie się przez to wyznaczony przez radę gminy wydzielony i oznakowany fragment wód powierzchniowych, wykorzystywany przez dużą liczbę osób kąpiących się, pod warunkiem, że w stosunku do tego kąpieliska nie wydano stałego zakazu kąpeli; kąpieliskiem nie jest: pływalnia, basen pływacki lub uzdrowski, zamknięty zbiornik wodny podlegający oczyszczaniu lub wykorzystywaniu w celach terapeutycznych, sztuczny, zamknięty zbiornik wodny, oddzielony od wód powierzchniowych i wód podziemnych;

2) miejsce okazjonalnie wykorzystywane do kąpeli – rozumie się przez to wykorzystywany do kąpeli wydzielony i oznakowany fragment wód powierzchniowych niebędący kąpieliskiem.

Ustawa z dnia 18 sierpnia 2011 r. o bezpieczeństwie osób przebywających na obszarach wodnych (Dz. U. z 2023 r. poz. 714 ze zm.) definiuje:

1) obszar wodny – rozumie się przez to wody śródlądowe w rozumieniu art. 19 ustawy z dnia 20 lipca 2017 r. - Prawo wodne (Dz. U. z 2022 r. poz. 2625 i 2687 oraz z 2023 r. poz. 295 i 412) oraz wody przybrzeżne w rozumieniu art. 26 tej ustawy, w pasie nieprzekraczającym jednej mili morskiej od linii brzegu, a także kąpielisko, miejsce okazjonalnie wykorzystywane do kąpeli, pływalnię oraz inne obiekty dysponujące nieckami basenowymi o łącznej powierzchni powyżej 100 m² i głębokości powyżej 0,4 m w najgłębszym miejscu lub głębokości powyżej 1,2 m;

2) wyznaczony obszar wodny – rozumie się przez to kąpielisko, miejsce okazjonalnie wykorzystywane do kąpeli, pływalnię oraz inne obiekty dysponujące nieckami basenowymi o łącznej powierzchni powyżej 100 m² i głębokości powyżej 0,4 m w najgłębszym miejscu lub głębokości powyżej 1,2 m.

Wymieniona wyżej ustawa o bezpieczeństwie osób przebywających na obszarach wodnych określa również obowiązki właściwych podmiotów w zakresie zapewnienia bezpieczeństwa na obszarach wodnych. Zgodnie z art. 4 ust. 1 ww. ustawy zapewnienie bezpieczeństwa na obszarach wodnych polega w szczególności na:

- 1) dokonaniu, we współpracy z policją i działającymi na danym terenie podmiotami, o których mowa w art. 12 ust. 1, analizy zagrożeń, w tym identyfikacji miejsc, w których występuje zagrożenie dla bezpieczeństwa osób wykorzystujących obszar wodny do pływania, kąpania się, uprawiania sportu lub rekreacji;
- 2) oznakowaniu i zabezpieczeniu terenów, obiektów i urządzeń przeznaczonych do pływania, kąpania się, uprawiania sportu lub rekreacji na obszarach wodnych;
- 3) prowadzeniu działań profilaktycznych i edukacyjnych dotyczących bezpieczeństwa na obszarach wodnych, polegających w szczególności na:
 - a) oznakowaniu miejsc niebezpiecznych,
 - b) objęciu nadzorem, we współpracy z policją i podmiotami, o których mowa w art. 12 ust. 1, miejsc niebezpiecznych, w tym miejsc zwyczajowo wykorzystywanych do kąpieli,
 - c) uświadamianiu zagrożeń związanych z wykorzystywaniem obszarów wodnych, w szczególności prowadzeniu akcji edukacyjnych wśród dzieci i młodzieży szkolnej;
- 4) informowaniu i ostrzeganiu o warunkach pogodowych oraz innych czynnikach mogących powodować utrudnienia lub zagrożenia dla zdrowia lub życia osób;
- 5) zapewnieniu warunków do organizowania pomocy oraz ratowania osób, które uległy wypadkowi lub są narażone na niebezpieczeństwo utraty życia lub zdrowia.

Za zapewnienie bezpieczeństwa, odpowiada:

- 1) na terenie parku narodowego lub krajobrazowego - dyrektor parku,
- 2) na terenie, na którym prowadzona jest działalność w zakresie sportu lub rekreacji - osoba fizyczna, osoba prawna i jednostka organizacyjna nieposiadająca osobowości prawnej, która prowadzi działalność w tym zakresie,
- 3) na pozostałym obszarze - właściwy miejscowo wójt (burmistrz, prezydent miasta) – zwany dalej "zarządzającym obszarem wodnym".

Podmiotem właściwym, o którym jest mowa w art. 12 ust. 1 ww. ustawy, na terenie Gminy Lubasz jest Wodne Ochotnicze Pogotowie Ratunkowe Wielkopolska - Oddział Miejsko-Powiatowy „Anioły” Trzcianka.

Za zapewnienie bezpieczeństwa na obszarach wodnych na terenie Gminy Lubasz odpowiada:

- 1) w zakresie art. 4 ust. 2 pkt 2 ustawy - Gminny Ośrodek Kultury w Lubasz;
- 2) w zakresie art. 4 ust. 2 pkt 3 ustawy - Wójt Gminy Lubasz.

Osoby przebywające na obszarach wodnych obowiązane są do zachowania należytej staranności w celu ochrony życia i zdrowia własnego oraz innych osób, a w szczególności:

- 1) zapoznania się z zasadami korzystania z danego terenu, obiektu lub urządzenia i ich przestrzegania;
- 2) stosowania się do znaków nakazu i zakazu umieszczanych przez podmioty, o których mowa w art. 12 ust. 1 ustawy;
- 3) zapoznania się i dostosowania swoich planów aktywności do umiejętności oraz aktualnych warunków atmosferycznych;
- 4) użytkowania sprzętu odpowiedniego do rodzaju podejmowanej aktywności, sprawnego technicznie i zgodnie z jego przeznaczeniem i zasadami użycia;
- 5) bezzwłocznego informowania odpowiednich służb ratowniczych lub podmiotów, o których mowa w art. 12 ust. 1, o zaistniałym wypadku lub zaginięciu osoby oraz o innych zdarzeniach nadzwyczajnych mogących mieć wpływ na bezpieczeństwo osób.

Zarządzający wyznaczonym obszarem wodnym umieszcza, w ogólnie dostępnym miejscu, informacje dotyczące:

- zasad korzystania z wyznaczonego obszaru wodnego,
- ograniczeń w korzystaniu z wyznaczonego obszaru wodnego,
- sposobu powiadamiania o wypadkach wraz z numerami alarmowymi.

Do obowiązków zarządzającego wyznaczonym obszarem wodnym należy:

- 1) w przypadku kąpieliska oraz innych obiektów dysponujących nieckami basenowymi o łącznej powierzchni powyżej 100 m² i głębokości ponad 0,4 m w najgłębszym miejscu lub głębokości powyżej 1,2 m:
 - a) wytyczanie strefy dla umiejących i nieumiejących pływać;
 - b) wydzielanie brodzika dla dzieci;
- 2) zapewnienie stałej kontroli wyznaczonego obszaru wodnego przez ratowników wodnych;
- 3) utworzenie stanowiska do obserwacji wyznaczonego obszaru wodnego;
- 4) wyposażenie w sprzęt ratunkowy i pomocniczy oraz urządzenia sygnalizacyjne i ostrzegawcze (wzrokowe i słuchowe);

- 5) oczyszczanie powierzchni dna obszaru przeznaczonego do pływania lub kąpielii z wszelkich przedmiotów mogących spowodować skaleczenie lub inny wypadek;
- 6) upowszechnianie zasad korzystania z wyznaczonego obszaru wodnego;
- 7) zapewnianie przekazywania informacji o dopuszczalności lub zakazie korzystania z wyznaczonego obszaru wodnego.

Sposób i zasady wykorzystania wody do kąpielii reguluje szczegółowo Dział II, Rozdział 2 ustawy z dnia 18 lipca 2001 r. Prawo wodne (Dz. U. z 2022 r. poz. 2625 ze zm.).

Rada gminy określa, w drodze uchwały będącej aktem prawa miejscowego, corocznie do dnia 20 maja sezon kąpielowy, który obejmuje okres między 1 czerwca a 30 września, a także wykaz kąpielisk na terenie gminy lub na polskich obszarach morskich przyległych do danej gminy. Organizator kąpieliska do dnia 31 grudnia roku poprzedzającego sezon kąpielowy, w którym kąpielisko ma być otwarte, przekazuje wójtowi, burmistrzowi lub prezydentowi miasta wnioski o umieszczenie w wykazie kąpielisk, wydzielonego fragmentu wód powierzchniowych, na którym planuje utworzyć kąpielisko.

Wójt Gminy Lubasz prowadzi i aktualizuje ewidencję kąpielisk oraz miejsc okazjonalnie wykorzystywanych do kąpielii. Organizator kąpieliska oraz organizator miejsca okazjonalnie wykorzystywanego do kąpielii są obowiązani oznakować kąpielisko.

Jeżeli został wprowadzony stały zakaz kąpielii, Wójt Gminy Lubasz jest obowiązany oznakować obszar czytelną informacją o zakazie kąpielii. W przypadku zaprzestania prowadzenia przez organizatora kąpieliska lub miejsca okazjonalnie wykorzystywanego do kąpielii tracą one swój status, a organizator jest obowiązany oznakować obszar czytelną informacją o zaprzestaniu prowadzenia kąpieliska lub miejsca okazjonalnie wykorzystywanego do kąpielii i usunąć oznakowanie tych miejsc niezwłocznie, nie później niż w terminie 3 dni od dnia zamknięcia odpowiednio kąpieliska i miejsca okazjonalnie wykorzystywanego do kąpielii.

Szczegółowy zakres informacji objętych ewidencją kąpielisk oraz miejsc okazjonalnie wykorzystywanych do kąpielii, wzór ewidencji kąpielisk oraz ewidencji miejsc okazjonalnie wykorzystywanych do kąpielii, a także sposób oznakowania kąpieliska oraz miejsca okazjonalnie wykorzystywanego do kąpielii określa rozporządzenie Ministra Zdrowia z dnia 21 grudnia 2018 r. w sprawie ewidencji oraz sposobu oznakowania kąpielisk i miejsc okazjonalnie wykorzystywanych do kąpielii (Dz. U. z 2018 r. poz. 2476) i jest prowadzony przez Wójta Gminy Lubasz.

Zgodnie z § 3 ww. rozporządzenia kąpielisko oznacza się przy użyciu tablicy informacyjnej lub przy użyciu urządzenia umożliwiającego zapoznanie się z informacjami, umieszczonych w łatwo dostępnym i widocznym miejscu, w bliskim sąsiedztwie każdego kąpieliska, zawierających:

- 1) napis: „Kąpielisko” i jego nazwę,
- 2) adres, telefon i adres strony internetowej właściwego urzędu gminy odpowiedzialnego za określenie wykazu kąpielisk i prowadzenie ich ewidencji oraz udzielanie informacji społeczeństwu,
- 3) nazwę albo imię i nazwisko, adres i numer telefonu organizatora kąpieliska; w przypadku gdy organizatorem kąpieliska jest osoba fizyczna, może on odstąpić od umieszczenia adresu,
- 4) adres i numer telefonu właściwego państwowego inspektora sanitarnego kontrolującego dane kąpielisko oraz adres strony internetowej serwisu kąpieliskowego prowadzonego przez organy Państwowej Inspekcji Sanitarnej,
- 5) bieżącą ocenę jakości wody w kąpielisku,
- 6) klasyfikację jakości wody w kąpielisku,
- 7) ogólny opis wody w kąpielisku, sporządzony w oparciu o profil wody w kąpielisku, przedstawiony w języku nietechnicznym,
- 8) w przypadku wód w kąpieliskach, w których mogą występować krótkotrwałe zanieczyszczenia, informacje:
 - a) o możliwości występowania krótkotrwałych zanieczyszczeń,
 - b) o liczbie dni, w których kąpiel była zakazana w czasie poprzedniego sezonu kąpielowego, z uwagi na krótkotrwałe zanieczyszczenie,
 - c) stanowiące ostrzeżenie o każdym takim występującym lub przewidywanym zanieczyszczeniu,
- 9) rodzaj i spodziewany czas trwania sytuacji wyjątkowej podawany w trakcie wydarzeń lub splotu wydarzeń mających wpływ na jakość wody w kąpielisku w danej lokalizacji, którego występowania nie przewiduje się przeciętnie częściej niż raz na cztery lata,
- 10) informację o zakazie kąpeli wraz ze wskazaniem przyczyny zakazu,
- 11) informację o sezonie kąpielowym określonym dla kąpieliska,
- 12) dane o temperaturze wody, temperaturze powietrza i sile wiatru.

Jednym z ważniejszych elementów mających wpływ na bezpieczeństwo użytkowników obszarów wodnych jest jego właściwe oznakowanie. Podstawowe zagadnienia dotyczące oznakowania i sygnalizacji obszarów wodnych reguluje rozporządzenie Ministra Spraw

Wewnętrznych z 6 marca 2012 r. w sprawie sposobu oznakowania i zabezpieczania obszarów wodnych oraz wzorów znaków zakazu, nakazu oraz znaków informacyjnych i flag (Dz. U. z 2022 r., poz. 1979). Forma oznakowania (wymiary, grafika, kolorystyka) znaków zakazu, ostrzegawczych i informacyjnych wymienionych w rozporządzeniu unormowana jest ogólnie obowiązującymi przepisami prawa i ustawodawca nie pozostawił zarządzającemu wyznaczonym obszarem wodnym dowolności w tym zakresie. Nie wolno wprowadzać w miejsce znaków określonych rozporządzeniem znaków o innych kształtach, kolorystyce, grafice, rozmiarach itp. na oznaczenie sytuacji nakazu, zakazu lub przekazu informacji określonych w rozporządzeniu. Zgodnie z § 3 ww. rozporządzenia miejsca, w których kąpiel jest niedozwolona lub niebezpieczna, w szczególności przy śluzach, mostach, budowlach wodnych, na szlakach żeglownych, oznacza się odpowiednim znakiem zakazu, nakazu lub znakiem informacyjnym.

Obszary wodne objęte zakazem kąpieli oznacza się, w szczególności przy dojściach i dojazdach do obszaru wodnego, odpowiednimi znakami określającymi przyczynę zakazu.

3. Obszary wodne znajdujące się na terenie Gminy Lubasz.

Do podstawowych obszarów wodnych znajdujących się na terenie Gminy Lubasz należy zaliczyć:

Stanowiące własność Skarbu Państwa:

- rzeka Gulczanka;
- rzeka Miała;
- rzeka Smolnica;
- jezioro Wielkie (Duże);
- jezioro Kruteckie.

Rzeki zostały pominięte w niniejszym opracowaniu, ponieważ przepływając przez teren Gminy Lubasz nie spełniają parametrów określonych dla obszaru wodnego, zgodnie z art. 2 ust. 1 ustawy z dnia 18 sierpnia 2011 r. o bezpieczeństwie osób przebywających na obszarach wodnych (Dz.U. z 2023 r. poz. 714 ze zm.).

Stanowiące własność Gminy Lubasz:

- **staw przy ul. Akacjowej w Lubaszu (działka ewid. nr 1121, obręb Lubasz):**

Staw zlokalizowany na działce nr 1121 obręb Lubasz, gmina Lubasz. Powierzchnia działki na której się znajduje wynosi około 1,25 ha, natomiast sama powierzchnia stawu wynosi około 0,30 ha. Staw na chwilę obecną jest wyschnięty. Pełni funkcję retencyjną, okresowo zbierając wodę z rowów melioracyjnych. Dojazd możliwy jest od drogi wojewódzkiej nr 153



Foto 2 Staw w Lubaszu przy ul. Akacjowej – widok od strony ul. Krętej




Foto 3 Staw w Lubaszu przy ul. Akacjowej – widok od strony ul. Krętej

- **staw w Milkowie (działka ewid. nr 275, obręb Milkowo):**

Staw zlokalizowany na działce nr 275 obręb Miłkowo, gmina Lubasz. Powierzchnia działki na której się znajduje wynosi około 0,31 ha, natomiast sama powierzchnia stawu wynosi

około 0,08 ha. Staw ze wszystkich stron jest zarośnięty szuwarami wysokimi osiagającym do 2 m wysokości, co w znacznym stopniu utrudnia bezpośrednie przedostanie się do wody. Staw jest ogrodzony siatką, pełni funkcję przeciwpożarową. Dojazd możliwy jest od drogi wojewódzkiej nr 182 poprzez drogę gminną publiczną nr 183288P, a następnie drogę gminną wewnętrzną nr N409. W bezpośrednim otoczeniu stawu znajdują się łąki oraz grunty orne. Na terenie przylegającym znajduje się wiata, miejsce na ognisko, plac zabaw, miejsce do gry w koszykówkę, oraz siłownia zewnętrzna. Najbliższy budynek zlokalizowany jest w odległości około 47 m w kierunku południowo-zachodnim. Odległość działki, na której znajduje się staw od granicy działki, na której znajduje się budynek szkoły podstawowej wynosi około 30 m. Teren szkoły oddzielony jest ogrodzeniem wykonanym z siatki.

Zagrożenia

Staw nie jest przeznaczony do rekreacji, połowu ryb ani do pływania. Jedyne zagrożenie może stanowić ewentualna chęć wyciągnięcia piłki do gry w koszykówkę, jednak prawdopodobieństwo jest znikome, ze względu na odległość kosza wynoszącą około 20 m od zbiornika wodnego.

Sposoby zapobiegania zagrożeniu

Okresowe sprawdzanie stanu jakości ogrodzenia wykonanego z siatki wzdłuż stawu.

Korzystanie z regulaminu placu zabaw znajdującego się w bezpośrednim sąsiedztwie stawu.

Nadzór osób dorosłych nad dziećmi przebywającymi na terenie placu zabaw.

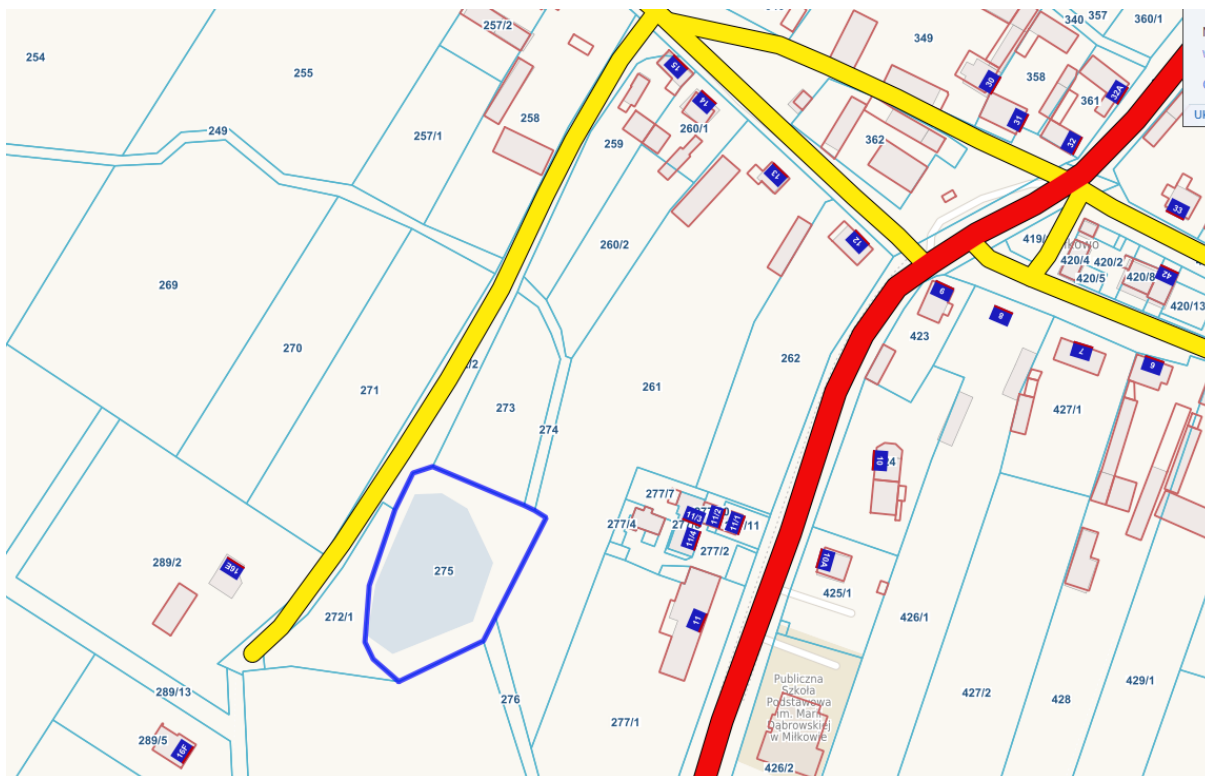


Foto 4 Staw w Miłkowie – lokalizacja na mapie



Foto 5 Staw w Miłkowie z widokiem na siłownię zewnętrzną



Foto 6 Staw w Miłkowie

- **staw w Stajkowie (działka ewid. nr 255, obręb Stajkowo):**

Staw zlokalizowany na działce nr 255 obręb Stajkowo, gmina Lubasz. Powierzchnia działki na której jest położony wynosi około 0,45 ha, natomiast sama powierzchnia stawu wynosi około 0,16 ha. Staw pełni funkcję retencyjną, magazynowania wody, szczególnie po opadach atmosferycznych. Jest odbiornikiem wód z pobliskich rowów melioracyjnych. Staw znajduje się w pobliżu zabudowań oraz gruntów rolnych. Granicę od stron zabudowań stanowią płoty przy prywatnych posesjach. Staw jest częściowo otoczony drzewami, stanowiącymi naturalną przegrodę uniemożliwiającą przedostanie się bezpośrednio do wody. Dojazd możliwy jest bezpośrednio od drogi powiatowej nr 1349P oraz poprzez gminną drogę wewnętrzną nr 357, N358.

Zagrożenia

Staw nie jest przeznaczony do rekreacji, połowu ryb ani do pływania. Nie stwierdzono zagrożeń bezpośrednio wpływających na bezpieczeństwo.



Foto 9 Staw w Stajkowie. Widok od strony wjazdu przy drodze powiatowej

- **staw w Klempiczu (działka ewid. nr 94/9, obręb Klempicz):**

Staw zlokalizowany na działce nr 94/9 obręb Klempicz, gmina Lubasz. Powierzchnia działki na której jest położony wynosi około 0,23 ha, natomiast sama powierzchnia stawu wynosi około 0,03 ha. Otoczenie stawu jest zadbane, trawa i trzcinowisko okresowo wykaszane. Częściowo staw otaczają niskie zakrzaczenia. Bezpośrednie dojście do stawu jest możliwe poprzez bramę. Staw pełni funkcję przeciwpożarową. Znajduje się w bliskim sąsiedztwie placu zabaw oraz świetlicy wiejskiej, jednakże jest oddzielony siatką. Dojazd możliwy bezpośrednio od strony drogi wojewódzkiej nr 182. W bezpośrednim otoczeniu stawu znajdują się grunty orne oraz budynki mieszkalne. Najbliższy budynek zlokalizowany jest w odległości około 10 m od granicy działki nr 94/9 w kierunku zachodnim.



Foto 11 Staw w Klempiczu - widok na plac zabaw



Foto 12 Staw w Klempiczu – widok na bramę wjazdową

- **staw w Jędrzejewie (działka ewid. Nr 208 obręb Jędrzejewo):**

Staw zlokalizowany na działce nr 208 obręb Jędrzejewo, gmina Lubasz. Powierzchnia działki na której jest położony wynosi około 0,06 ha, natomiast sama powierzchnia stawu wynosi około 0,03 ha. Otoczenie stawu jest zadbane, trawa i trzcinowisko okresowo wykaszane. Bezpośrednio przy stawie znajdują się ławki. Częściowo staw otaczają niskie zakrzaczenia oraz pojedyncze drzewa. Na stawie znajduje się łowisko. Dojazd możliwy bezpośrednio od strony drogi powiatowej 1350P. Staw jest widoczny z drogi. Staw jest odgradzony od drogi barierami zapobiegającym ewentualnemu wpadnięciu pojazdu poruszającego się po jezdni do wody. W bezpośrednim otoczeniu stawu znajdują się grunty orne oraz budynki mieszkalne. Najbliższy budynek zlokalizowany jest w odległości około 30 m w kierunku północnym.

- **Zagrożenia**

Staw jest przeznaczony wyłącznie do połowu ryb. Nie spełnia funkcji zbiornika przeznaczonego do pływania. Dojazd pojazdem do stawu nie jest utrudniony.

- **Sposoby zapobiegania zagrożeniu**

Korzystanie ze zbiornika w sposób bezpieczny. Poruszanie się pojazdami po drodze z dozwoloną prędkością.



Foto 13 Staw w Jędrzejewie – lokalizacja na mapie



Foto 14 Staw w Jędrzejewie - widok od drogi powiatowej

Administrowane przez Gminny Ośrodek Kultury w Lubasz:

- kąpielisko na jeziorze Wielkim (Dużym) w Lubasz – w okresie sezonu kąpielowego tj. od 15 czerwca do 31 sierpnia.

Użytkowane przez Polski Związek Wędkarski:

- jezioro Wielkie (Duże) w Lubasz - powierzchnia ogólna jeziora wynosi 41,82 ha z przeznaczeniem na cele amatorskiego i sportowego połowu ryb.
- jezioro Kruteckie w Kruteczku - powierzchnia ogólna jeziora wynosi 100,20 ha z przeznaczeniem na cele amatorskiego i sportowego połowu ryb.

jezioro Kruteckie w Kruteczku

Na terenie jeziora nie ma wyznaczonego kąpieliska, ani miejsc przeznaczonych do kąpieli.

Dojazd jest możliwy z drogi gminnej nr 183285P, a następnie drogi gminnej wewnętrznej N20, N274, 275. Bezpośrednio można dostać się wówczas do niestrzeżonej plaży. Brak miejsca przeznaczonego do wodowania łodzi. Możliwy swobodny przejazd również dla pojazdu ciągnącego łódkę. Szerokość drogi dojazdowej wynosi około 10 m.

Możliwy jest również dojazd od strony drogi wojewódzkiej nr 140, a następnie drogi gminnej wewnętrznej N271. Brak miejsca przeznaczonego do wodowania łodzi. Możliwy swobodny

przejazd również dla pojazdu ciągnącego łódkę. Szerokość drogi dojazdowej wynosi około 10 m.


Kolejno do jeziora można dostać się z drogi wojewódzkiej nr 140, a następnie teren drogi gminnej wewnętrznej N16. Dojazd jest utrudniony dla samochodu osobowego, ponieważ szerokość drogi wynosi około 3 m. Przejazd dla pojazdu ciągnącego łódkę jest niemożliwy ze względu na zbyt małą szerokość, stromy zjazd oraz brak miejsca do zawracania.

Zagrożenia


Mimo tego, że jezioro Kruteckie nie posiada strzeżonego kąpieliska, można znaleźć wzdłuż niego co najmniej trzy dzikie plaże, tj. miejsca do których można dostać się bezpośrednio z dróg gminnych do jeziora. Jezioro Kruteckie nie należy do jezior głębokich, ponieważ maksymalna głębokość wynosi 2 m. Mimo zakazu istnieje obawa, iż jest wykorzystywane do kąpiel. Świadczą o tym niezarośnięte, dzikie plaże. O przebywaniu ludzi na tym terenie wskazują m.in. worki wypełnione odpadami. Jezioro jest wykorzystywane rekreacyjnie, o czym świadczy najbliższa zabudowa wokół niego. Jest porośnięte ze wszystkich stron szuwarami wysokimi, głównie trzcina, pałąką, turzycami oraz sitowiem, co częściowo utrudnia przedostanie się w sposób bezpośredni do jeziora.

Sposoby zapobiegania zagrożeniu

Zaleca się wprowadzenie znaku A-1 - znak „kąpiel zabroniona” we wszystkich miejscach, w których dostęp do jeziora Kruteckiego odbywa się bezpośrednio z dróg gminnych, zgodnie z rozporządzeniem Ministra Spraw Wewnętrznych z dnia 6 marca 2012 r. w sprawie sposobu oznakowania i zabezpieczania obszarów wodnych oraz wzorów znaków zakazu, nakazu oraz znaków informacyjnych i flag (Dz.U. z 2022 r. poz. 1979)



Zaleca się wprowadzenie znaku A-8 - znak „skakanie do wody zabronione” we wszystkich miejscach, w których dostęp do jeziora Kruteckiego odbywa się bezpośrednio z dróg gminnych, ze względu na znajdujące się wokół jeziora pomosty, a także wyspę zlokalizowaną w środkowej części jeziora, gdzie głębokość nie jest duża (około 0,5 -1,0 m).



Bezpośredni dojazd do jeziora poprzez drogi gminne nie może być zablokowany przez jakiegokolwiek pojazdy. Należy rozważyć zamontowanie tabliczek zakaz wjazdu w strefie bezpośrednio przy jeziorze, tak, aby umożliwić w razie konieczności swobodny przejazd służbom ratunkowym.



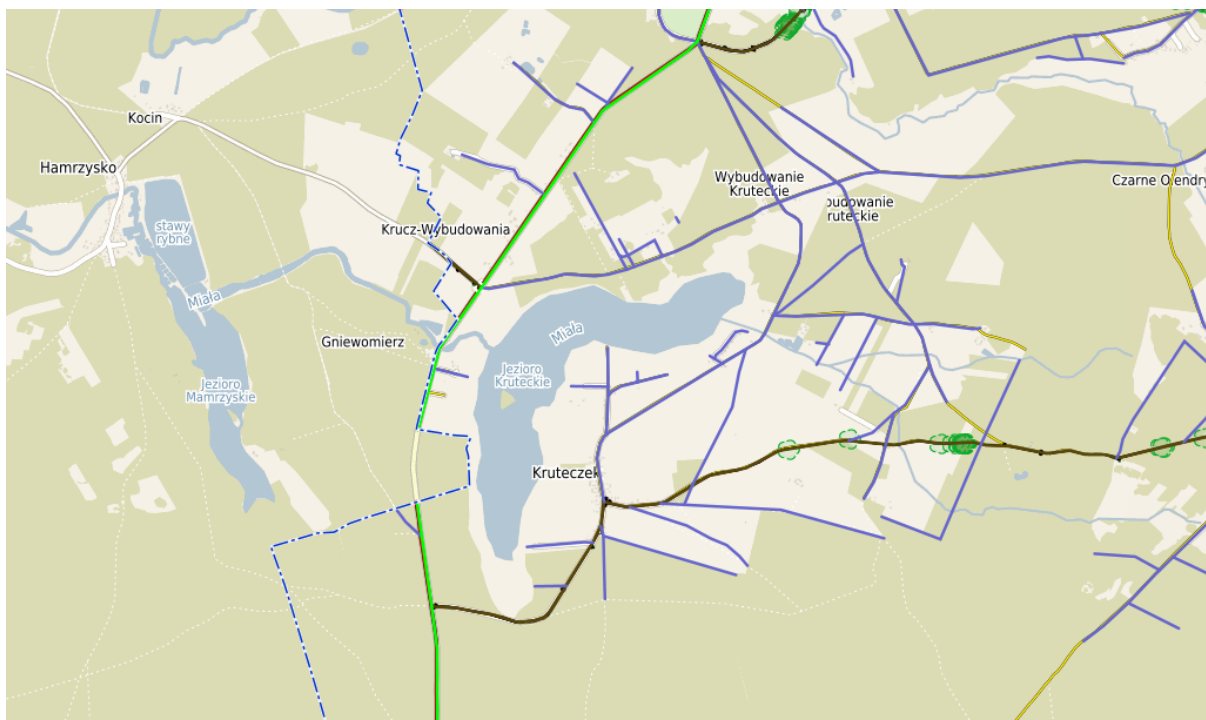


Foto 15 jezioro Kruteckie – lokalizacja na mapie



Foto 16 jezioro Kruteckie – widok na niestrzeżoną plażę (wjazd od strony drogi gminnej od miejscowości Krutecek)




Foto 17 jezioro Kruteckie – widok na miejsce wodowania łodzi/rowerów wodnych



Foto 18 jezioro Kruteckie - zjazd na jezioro z drogi gminnej wewnętrznej



Foto 19 jezioro Kruteckie – widok na dalszy fragment dojazdu ze zdjęcia powyżej



Foto 20 jezioro Kruteckie - widok na pomost z niestrzeżonej "dzikiej" plaży



Foto 21 jezioro Kruteckie – widok na teren otaczający jezioro w otoczeniu pomostu ze zdjęcia powyżej

jezioro Wielkie (Duże) w Lubaszu

Oprócz strzeżonego kąpieliska zlokalizowanego na obszarze administrowanym przez Gminny Ośrodek Kultury w Lubasz, na jeziorze Dużym nie wyznaczono innego obszaru przeznaczonego do kąpeli. Dojazd do jeziora jest możliwy od strony drogi wojewódzkiej nr 182 (ul. Bolesława Chrobrego), poprzez drogę gminną (ul. Kościelna). Jest to wjazd prowadzący bezpośrednio do kąpieliska strzeżonego.

Do jeziora można się dostać także poprzez drogę gminną nr 183293P (od strony miejscowości Sławno). Następnie jest możliwy jedynie dostęp pieszy ze względu na szlaban zamykający drogę i znak zakazu. Terenem administruje Państwowe Gospodarstwo Leśne Lasy Państwowe Nadleśnictwo Krucz. Droga prowadzi do niestrzeżonej plaży tzw. Sławienka. Brak tu miejsca przeznaczonego do wodowania łodzi. Możliwy swobodny przejazd dla pojazdu ciągnącego łódkę jedynie po otwarciu szlabanu. O przebywaniu ludzi świadczy „wydeptana” plaża, a także odpady porozrzucane przy jeziorze. Teren porośnięty jest szuwarami i drzewami.

Do jeziora Dużego można również dojechać z drogi wojewódzkiej nr 182 (ul. Bolesława Chrobrego), następnie poprzez drogę gminną (ul. Wiejska) przy terenie starej cegielni. Przy

jeziorze znajduje się niestrzeżona plaża. Dojazd służb ratunkowych jest utrudniony ze względu na to, że do jeziora prowadzi wąska, stroma ścieżka.


Zgodnie z uchwałą Nr XXX/200/2021 Rady Powiatu Czarnkowsko-Trzcianeckiego z dnia 28 września 2021 r. w sprawie zmiany uchwały Rady Powiatu Czarnkowsko - Trzcianeckiego w sprawie wprowadzenia zakazu używania jednostek pływających napędzanych silnikami spalinowymi na jeziorach w granicach powiatu czarnkowsko-trzcianeckiego na Jeziorze Dużym w Lubaszu wprowadzony został zakaz używania jednostek pływających napędzanych silnikami spalinowymi.

Zagrożenia

Mimo tego, że jezioro Duże posiada jedno strzeżone kąpielisko, można znaleźć wzdłuż niego co najmniej trzy dzikie plaże, tj. miejsca z których można dostać się bezpośrednio z dróg gminnych do jeziora. Jezioro Duże jest jeziorem o średniej głębokości wynoszącej 5 m. Mimo zakazu istnieje obawa, iż poza strzeżonym kąpieliskiem jest wykorzystywane do kąpieli. Świadczą o tym niezarośnięte, dzikie plaże. O przebywaniu na tym terenie ludzie wskazują m.in. worki wypełnione odpadami. Jezioro jest wykorzystywane rekreacyjnie, o czym świadczy najbliższa zabudowa wokół niego. Porastają je ze wszystkich stron szuwary wysokie, głównie trzcina, pałka, turzyce oraz sitowie, co częściowo utrudnia przedostanie się w sposób bezpośredni do jeziora. Wzdłuż jeziora znajdują się pomosty wykorzystywane do wędkowania. Istnieje obawa, iż mogą one być wykorzystywane do skakania do wody.

Sposoby zapobiegania zagrożeniu

Zaleca się wprowadzenie znaku A-1 - znak „kąpiel zabroniona” we wszystkich miejscach, w których dostęp do jeziora Dużego odbywa się bezpośrednio z dróg gminnych, zgodnie z rozporządzeniem Ministra Spraw Wewnętrznych z dnia 6 marca 2012 r. w sprawie sposobu oznakowania i zabezpieczania obszarów wodnych oraz wzorów znaków zakazu, nakazu oraz znaków informacyjnych i flag (Dz.U. z 2022 r. poz. 1979)



Zaleca się wprowadzenie znaku A-8 - znak „skakanie do wody zabronione” we wszystkich miejscach, w których dostęp do jeziora Dużego odbywa się bezpośrednio z dróg gminnych, ze względu na znajdujące się wokół jeziora pomosty.

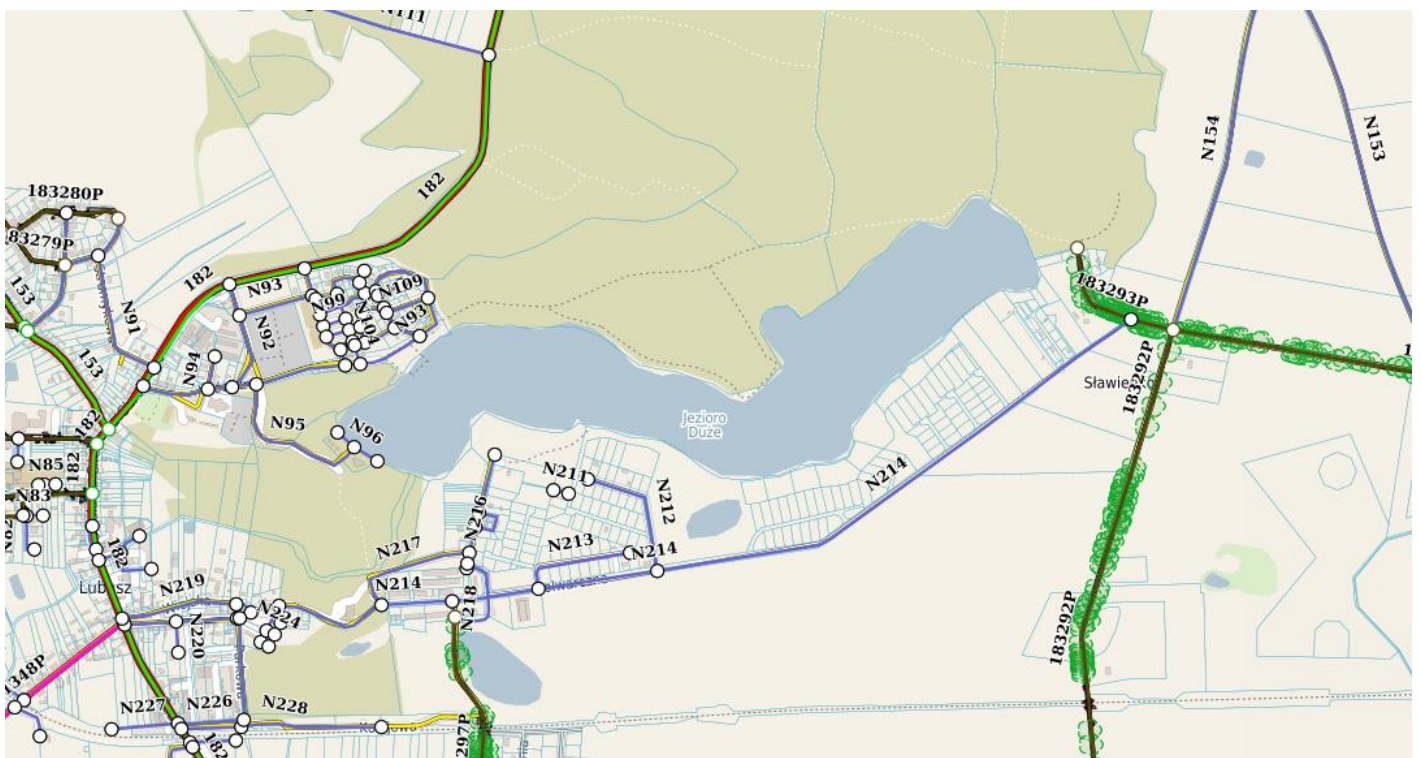



Foto 22 jezioro Duże – lokalizacja na mapie



Foto 23 jezioro Duże – widok na niestrzeżoną plażę od strony tzw. cegielni (od ul. Wiejskiej)



Foto 24 jezioro Duże – widok na niestrzeżoną plażę od strony Sławna (tzw. Sławienko)



Foto 25 Jezioro Duże – widok na drogę prowadzącą do niestrzeżonej plaży od strony Sławienka



Foto 26 Widok na Jezioro Duże od strony ul. Przystań (przy ośrodku wypoczynkowym Portus)

4. Wody (miejsca) wykorzystywane do pływania, kąpania się, uprawiania sportu lub rekreacji.

Na terenie Gminy Lubasz miejscem i terenem do pływania, kąpania się, uprawiania sportu lub rekreacji jest wyznaczone kąpielisko zlokalizowane na jeziorze Wielkim (Dużym) w Lubaszu i obejmujące 50 m długość linii brzegowej jeziora.

Kąpielisko jest zlokalizowane na obszarze Gminnego Ośrodka Kultury w Lubaszu, gdzie przewidziano infrastrukturę sportową i rekreacyjną.

5. Zagrożenia dla osób przebywających na obszarach wodnych w Gminie Lubasz.

Na udostępnionych do turystyki i rekreacji wodach jeziora Dużego w Lubaszu występują zagrożenia dla osób korzystających z kąpiei, poruszających się na sprzęcie pływającym – kajakach, rowerach wodnych, łodziach wiosłowych oraz dla osób uprawiających turystykę, wędkarstwo i sporty zimowe w okresie zlodzenia zbiornika.

Zagrożenia dla osób kąpiących się wynikają m.in. z:

- 1) braku lub słabej umiejętności pływania, niewłaściwej oceny tych umiejętności bądź złego stanu zdrowia,
- 2) korzystania z miejsc nie przystosowanych do kąpiei – wpływanie w strefy porośnięte roślinnością wodną lub w miejsca bagniste, wykonywania skoków do wody bez znajomości głębokości i występowania obiektów zanurzonych,
- 3) odbywania kąpiei w stanie pod wpływem alkoholu lub środków odurzających,
- 4) odbywania kąpiei przy niesprzyjających warunkach pogodowych (np. silne falowanie, niska temperatura wody, wyładowania atmosferyczne),
- 5) możliwości kolizji z jednostkami pływającymi,
- 6) małej liczby ratowników WOPR nadzorujących miejsca niebezpieczne.

Zagrożenia dla osób poruszających się jednostkami pływającymi wynikają m.in. z:

- 1) niedostatecznych umiejętności sterowania jednostką, wykonywania ryzykownych manewrów,
- 2) słabej wiedzy na temat batymetrii akwenu,
- 3) złego stanu zdrowia osoby sterującej jednostką bądź pozostawania tej osoby pod wpływem alkoholu lub środków odurzających,
- 4) niekorzystnych warunków pogodowych (szkwałów, silnego falowania, wyładowań atmosferycznych),
- 5) braku odpowiednich środków bezpieczeństwa, w szczególności indywidualnych środków wypornościowych: kamizelek ratunkowych lub asekuracyjnych,

6) wydłużenia czasu dotarcia ratowników do miejsca, w którym nastąpiło niebezpieczne zdarzenie, jeśli wystąpiło ono w znacznej odległości od miejsca stacjonowania łodzi ratunkowych bądź miejsc dogodnych do wodowania sprzętu,

7) w przypadku „wywrotek” sprzętu pływającego – zagrożenia analogiczne jak dla osób kąpiących się.

Zagrożenia dla osób przebywających na lodzie wynikają m. in. z:

1) braku wiedzy na temat aktualnej grubości lodu umożliwiającego bezpieczne uprawianie turystyki, wędkarstwa i sportów zimowych,

2) braku wiedzy na temat zróżnicowania grubości lodu w różnych częściach zbiornika,

3) załamania się pokrywy lodowej pod ciężarem osoby wchodzącej na zbyt cienki lód, w szczególności w rejonach dopływu i odpływu wód powierzchniowych,

4) załamania się pokrywy lodowej po wjeździe na lód, wbrew obowiązującym zakazom, samochodem lub innym pojazdem,

5) w przypadku wpadnięcia do wody - braku lub słabej umiejętności pływania, szoku termicznego, szybkiego wychłodzenia organizmu, braku sprzętu asekuracyjnego i umożliwiającego wyjście na lód,

6) niewłaściwego dla warunków pogodowych ubrania, skutkującego wyziębieniem organizmu, możliwością powstawania odmrożenia lub zamarznięcia, zwłaszcza w sytuacji pozostawania pod wpływem alkoholu lub środków odurzających.

Potencjalnym zagrożeniem dla osób przebywających na wodach gminy mogą być także:

1) pożary trzcinowisk i roślinności przybrzeżnej, w tym także lasów, na brzegach stawów i rzek,

2) skażenie środowiska w wyniku poważnych awarii (przedostania się do wód substancji niebezpiecznych, np. w wyniku katastrof komunikacyjnych i dopływu skażeń do systemu kanalizacji deszczowej).

Na udostępnionych obszarach wodnych na terenie Gminy Lubasz występują zagrożenia dla osób korzystających z kąpielni i poruszających się na sprzęcie pływającym – kajakach, rowerach wodnych. Takim obszarem otwartego zbiornika wodnego w gminie jest jezioro Wielkie (Duże) w Lubasz, na którym w okresie sezonu kąpielowego tj. od 15 czerwca do 31 sierpnia zlokalizowane jest kąpielisko oraz znajduje się miejsce wodowania kajaków oraz rowerów wodnych.

Wodne Ochotnicze Pogotowie Ratunkowe w Poznaniu wskazało, iż nie posiada informacji dotyczących bezpieczeństwa akwenów na terenie Gminy, poza strzeżonym kąpieliskiem w Lubasz przy jeziorze Dużym. Poinformowało o przeprowadzonej przez niego

corocznej analizie zagrożeń i identyfikacji miejsc, w których występuje zagrożenie dla bezpieczeństwa osób wykorzystujących obszar wodny dla pływania, kąpania się, uprawiania sportów wodnych i rekreacji na strzeżonym kąpielisku przy jeziorze Dużym.

Według Komendy Powiatowej Policji w Czarnkowie na terenie gminy Lubasz występują dwa miejsca szczególnie narażone na wystąpienie sytuacji zagrażających bezpieczeństwu osób. Z posiadanych przez Komendę Powiatową Policji w Czarnkowie danych wynika, iż w okresie od 2020 do 2023 r. wystąpiło jedno zdarzenie dotyczące utonięcia 1 osoby, które miało miejsce poza sezonem kąpielowym w rejonie plaży przy Ośrodku Wypoczynkowym. Ponadto w rejonie kąpieliska strzeżonego w w/w okresie z wody przez ratowników WOPR zostało uratowanych 5 osób, w tym 4 dzieci do 11 roku życia. W rejonie dzikiej plaży „Sławienko” była interwencja związana z topieniem się osoby będącej pod wpływem alkoholu. Jednocześnie wskazano, iż Policja nie posiada informacji o innych miejscach na terenie gminy Lubasz, w których występuje zagrożenie dotyczące korzystania z akwenów wodnych. Podsumowując Komenda Powiatowa Policji w Czarnkowie wskazała, iż istnieje potrzeba monitorowania rejonu plaży przy Ośrodku Wypoczynkowym oraz dzikiej plaży w rejonie Sławienka w celu zapewnienia bezpieczeństwa osób przebywających i wypoczywających nad wodą.

Zarząd Polskiego Związku Wędkarskiego Okręgu Nadnoteckiego z siedzibą w Pile poinformował, iż na terenie jeziora Dużego znajduje się łowisko, którego jest on opiekunem. Na terenie łowiska obowiązuje Regulamin Amatorskiego Połowu Ryb. Pod kątem bezpieczeństwa osób przebywających nad wodą na uwagę zasługują zapisy regulaminu dotyczące prawa do samodzielnego wędkowania po ukończeniu 14 roku życia oraz braku prawa do wędkowania w porze nocnej młodzieży do 16 roku życia. Dzieci do 14 roku życia mają prawo wędkować wyłącznie pod opieką osoby pełnoletniej, posiadającej kartę wędkarską oraz uprawnienie do rybactwa.

Nadleśnictwo Krucz odpowiedziało, iż na gruntach będących w zarządzie Państwowego Gospodarstwa Leśnego Lasy Państwowe bezpośrednio przylegających do jeziora Dużego w Lubaszu nie występują zagrożenia, które mogłyby wpłynąć na bezpieczeństwo osób wykorzystujących obszar wodny do pływania, kąpania się, uprawiania sportu lub rekreacji. Jednocześnie poinformowało, iż są to tereny leśne, na których mogą wystąpić drzewa suche i pochylone, które w przyszłości mogą stanowić potencjalne zagrożenie dla osób przebywających w bezpośrednim sąsiedztwie. Ponadto Nadleśnictwo poinformowało, iż przeprowadza cykliczne kontrole stanu bezpieczeństwa przy obiektach turystycznych i edukacyjnych oraz przy ciągach komunikacyjnych i na styku z terenami zabudowanymi.

Według Komendy Powiatowej Straży Pożarnej w Czarnkowie wypoczynek nad wodą sam w sobie wiąże się z możliwym ryzykiem, dlatego bardzo ważne jest prowadzenie kampanii informacyjnej oraz profilaktyki społecznej wśród mieszkańców gminy oraz osób wypoczywających nad wodą. Na akwenach Gminy Lubasz odnotowano utonięcie jednej osoby w 2021 roku, więcej zdarzeń w latach 2020-2023, w związku z wypoczynkiem nad wodą nie odnotowano.

6. Siły oraz środki, które mogą być wykorzystywane dla ograniczenia zagrożeń oraz akcji ratowniczych.

Na terenie Gminy Lubasz występują następujące siły i środki, które mogą być wykorzystane do ograniczania zagrożeń oraz prowadzenia akcji ratowniczych:

- 1) Komenda Powiatowa Państwowej Straży Pożarnej w Czarnkowie,
- 2) Dysponowane Ochotnicze Straże Pożarne z terenu Gminy Lubasz i powiatu czarnkowsko - trzcianeckiego,
- 3) Wojskowe Straże Pożarne,
- 4) Komenda Powiatowa Policji w Czarnkowie,
- 5) Powiatowe Centrum Zarządzania Kryzysowego w Czarnkowie,
- 6) Wodne Ochotnicze Pogotowie Ratunkowe Wielkopolska, Oddział Miejsko-Powiatowy „Anioły” Trzcianka,
- 7) siły i środki jednostek organizacyjnych gminy (Gminny Zakład Komunalny, Gminny Ośrodek Kultury).

7. Prowadzona prewencja oraz akcje edukacyjne dla użytkowników obszarów wodnych.

Powiatowe Centrum Zarządzania Kryzysowego w Czarnkowie wraz z Komendą Powiatową Policji w Czarnkowie, Komendą Powiatową Państwowej Straży Pożarnej w Czarnkowie, Oddziałem Miejsko-Powiatowym „Anioły” Trzcianka, Powiatową Stacją Sanitarno – Epidemiologiczną w Czarnkowie oraz przedstawicielami Urzędu Gminy Lubasz obejmują wspólnym patrolem wodnym obszary wodne na terenie gminy, pod kątem systematycznego przeprowadzania kontroli oznakowania i zabezpieczania terenów przeznaczonych do pływania, kąpania się, uprawiania sportu i rekreacji, a przede wszystkim celem zapobiegania utonięciom. Tereny te są odpowiednio oznakowane tablicami informacyjnymi, zawierającymi regulamin korzystania z kąpielisk bądź informacje o zakazie korzystania z kąpeli, które ustawione są w widocznych miejscach. Zawierają numery

telefonów alarmowych, warunki korzystania z kąpielisk oraz wskazanie właściwego miejscowo organu odpowiadającego za bezpieczeństwo.

Patrolem są objęte również akwenty zwyczajowo wykorzystywane do kąpeli na terenie gminy, na których nie wyznaczono kąpieliska lub miejsca okazjonalnie wykorzystywanego do kąpeli celem ustalenia nadzoru nad ww. obszarami, jak również oznakowania tablicami informacyjnymi. Ostatni patrol miał miejsce w 2019 r.

Ponadto funkcjonariusze Komendy Powiatowej Policji w Czarnkowie oraz Wodnego Ochotniczego Pogotowia Ratunkowego podczas spotkań z młodzieżą, jak i osobami dorosłymi na bieżąco, a zwłaszcza przed rozpoczęciem sezonu letniego poruszają tematykę prawidłowego korzystania z kąpielisk oraz indywidualnych środków ochrony. Przestrzegają, edukują i uświadamiają społeczeństwu zagrożenia i konsekwencje jakie niesie za sobą lekceważenie bezpieczeństwa własnego podczas wypoczynku, zwłaszcza na obszarach wodnych.

8. Ustalenia i wnioski z analizy zagrożeń na obszarach wodnych.

W latach 2022 – 2023, na terenie Gminy Lubasz zostały prawidłowo zrealizowane zapisy wynikające z art. 37 oraz 38 ustawy z dnia 18 lipca 2001 r. Prawo wodne (Dz. U. z 2022 r. poz. 2625 ze zm.).

Zgodnie z uchwałą Nr L/401/23 z dnia 20 kwietnia 2023 r. Rady Gminy Lubasz w sprawie wykazu kąpielisk na rok 2023 na terenie Gminy Lubasz oraz określenia sezonu kąpielowego, kąpielisko na jeziorze Dużym zostało ujęte w wykazie kąpielisk gminy. Sezon kąpielowy został określony na okres od 15 czerwca do 31 sierpnia 2023 r. Zgodnie z ww. uchwałą organizatorem kąpieliska jest Gminny Ośrodek Kultury w Lubasz. Bieżąca ocena jakości wody w kąpielisku Nr ON-HK.9020.88.2023 z dnia 14.06.2023 r. wykonana przez Powiatową Stację Sanitarno-Epidemiologiczną w Czarnkowie wykazała, że woda w kąpielisku na jeziorze Dużym na obszarze Gminnego Ośrodka Kultury w Lubasz, ul. Kościelna 4, 64 –720 Lubasz jest przydatna do kąpeli.

W zakresie zabezpieczenia bezpieczeństwa osób wykorzystujących obszar wodny na terenie jeziora Dużego do pływania i kąpania się, corocznie przed rozpoczęciem sezonu kąpielowego Wodne Ochotnicze Pogotowie Ratunkowe w Poznaniu dokonuje weryfikacji spełnienia warunków bezpieczeństwa kąpieliska na jeziorze Dużym w odniesieniu do wymogów Ustawy z dnia 18 sierpnia 2011 r. o bezpieczeństwie osób przebywających na obszarach wodnych (Dz.U. z 2023 r. poz. 714 ze zm.) oraz rozporządzeniami wykonawczymi, w tym Rozporządzenie Ministra Zdrowia z dnia 21 grudnia 2018 r. w sprawie

ewidencji kąpielisk oraz sposobu oznakowania kąpielisk i miejsc wykorzystywanych do kąpeli (Dz. U. z 2018 r. poz. 2476).

WODNE OCHOTNICZE POGOTOWIE RATUNKOWE
WOJEWÓDZTWA WIELKOPOLSKIEGO
ZARZĄD W POZNANIU

CERTYFIKAT

Zarząd Wodnego Ochotniczego Pogotowia Ratunkowego
w Poznaniu po dokonaniu analizy zagrożeń stwierdza,
że obiekt:
Kąpielisko w Lubasz
z 2. Dwie
spełnia warunki bezpieczeństwa
w sezonie **2023**
w okresie **15.06.23 - 31.08.2023r.**

Podstawa prawna: Ustawa z dnia 18 sierpnia 2011 r. o bezpieczeństwie osób przebywających na obszarach wodnych (Dz. U. 2011 r. nr 1240), art. 4.1.1., 12.1., 14.1.4., 14.1.5. wraz z rozporządzeniami wykonawczymi oraz w oparciu o Ustawę z dnia 04 marca 2010 r. o zmianie ustawy – Prawo Wodne (Dz. U. z 2010 r. nr 44 poz. 253) i Rozporządzenia Ministra Zdrowia z dnia 21 grudnia 2018 r. w sprawie ewidencji kąpielisk oraz sposobu oznakowania kąpielisk i miejsc wykorzystywanych do kąpeli (Dz. U. z 2018 r. poz. 2476).

MINNY OŚRODEK KULTURY
64-720 LUBASZ, ul. Koscielna 4
ID 570174017, NIP 763-16-42-97
tel. 67 255-73-17

PREZES
Zarządu WOPR
Woj. Wielkopolskiego
/ Pieczęć okrągła /
Damian Jerszyński
Kierownik podmiotu uprawnionego
do wykonywania ratownictwa wodnego

Podpis osoby zarządzającej
obiektem

DYREKTOR
Szymon Szawed
Szymon Szawed

dnia: **15.06.2023r.** miejscowość: **Lubasz**

* Uwaga: Certyfikat jest ważny tylko w przypadku wykonania zaleceń zawartych
w załączonym Protokole analizy zagrożeń obiektu

61-553 Poznań, ul. Jana Spychalskiego 38, Tel. 695 222 505, 724 398 121

Foto 27 Certyfikat potwierdzający spełnienie warunków bezpieczeństwa w sezonie kąpielowym 2023 r.

Kąpielisko na jeziorze Dużym na obszarze Gminnego Ośrodka Kultury w Lubasz, ul. Kościelna 4, 64 –720 Lubasz w 2022 roku było prawidłowo zarządzane i zabezpieczone pod względem bezpieczeństwa osób korzystających.

Wspólnie prowadzone patrole wodne z Policją, Strażą Pożarną, Sanepidem, Centrum Zarządzania Kryzysowego oraz podmiotem uprawnionym do wykonywania ratownictwa wodnego przyczyniają się do identyfikowania miejsc niebezpiecznych, aby każda ze stron miała wiedzę, gdzie należy się spodziewać sytuacji zagrożenia życia lub zdrowia oraz objąć miejsca szczególnym nadzorem.

Zespół funkcjonariuszy prowadzących ww. patrole wodne wzorem lat ubiegłych wskazał, iż zasadnym na rzecz poprawy bezpieczeństwa na wodach jeziora w Lubasz byłyby wykonanie slipu umożliwiającego wodowanie sprzętu motorowodnego do celów ratowniczych. Ponadto, lustracja całego obszaru wodnego jeziora Dużego w Lubasz i jeziora w Kruteczku uwidoczniała nieprawidłowości w zakresie właściwego sposobu oznakowania miejsc zwyczajowo wykorzystywanych do kąpieli, na których nie wyznaczono kąpieliska lub miejsca okazjonalnie wykorzystywanego do kąpieli zgodnie z rozporządzeniem Ministra Spraw Wewnętrznych z dnia 6 marca 2012 r. w sprawie sposobu oznakowania i zabezpieczenia obszarów wodnych oraz wzorów znaków zakazu, nakazu oraz znaków informacyjnych i flag (Dz. U. z 2022 r. poz. 1979). Ocena jeziora Dużego w Lubasz pod kątem bezpieczeństwa wykazała ponadto, że na obszarze wodnym znajduje się ok. 130 pomostów lub pozostałości pomostów wędkarskich, których zły stan techniczny może zagrażać bezpieczeństwu osób na nich przebywających.



Foto 28 Pomosty wzdłuż Jeziora Dużego

W celu zapewnienia i poprawy bezpieczeństwa osób przebywających na obszarach wodnych Gminy Lubasz należy podjąć następujące działania:

- 1) zwiększenie ochrony osób kąpiących się i miejsc wykorzystywanych do kąpieli (patrole prewencyjne Policji),
- 2) doskonalenie sprawności działania służb ratowniczych (prowadzenie szkoleń i ćwiczeń),
- 3) działania edukacyjne (edukacja na temat zagrożeń związanych z wodą, jak bezpiecznie korzystać z kąpielisk, kształtowanie odpowiednich zachowań, zajęcia szkoleniowe),
- 4) doskonalenie technicznych i organizacyjnych warunków prowadzenia akcji ratowniczych i zabezpieczających (usprawnienie przepływu informacji, przeprowadzanie praktycznych sprawdzianów służb, wykonanie slipu do wodowania łodzi ratowniczych),
- 5) doskonalenie współdziałania służb w zakresie poprawy bezpieczeństwa na wodach (prowadzenie wspólnych szkoleń, ćwiczeń i kampanii informacyjnych, organizowanie wspólnych patroli),
- 6) podjęcie czynności przez właścicieli oraz zarządców obszarów wodnych w zakresie właściwego i zgodnego z obowiązującymi przepisami ich oznakowania i zabezpieczenia,

w szczególności miejsc w których kąpiel na terenie Gminy Lubasz jest niedozwolona lub niebezpieczna.

Spis fotografii:

Foto 1 Staw Lubasz przy ul. Akacyjowej – lokalizacja na mapie	11
Foto 2 Staw w Lubasz przy ul. Akacyjowej – widok od strony ul. Krętej	12
Foto 3 Staw w Lubasz przy ul. Akacyjowej – widok od strony ul. Krętej	12
Foto 4 Staw w Miłkowie – lokalizacja na mapie.....	14
Foto 5 Staw w Miłkowie z widokiem na siłownię zewnętrzną	14
Foto 6 Staw w Miłkowie	15
Foto 7 Staw w Stajkowie – lokalizacja na mapie	16
Foto 8 Staw w Stajkowie - widok od strony gruntów rolnych	16
Foto 9 Staw w Stajkowie. Widok od strony wjazdu przy drodze powiatowej	17
Foto 10 Staw w Klempiczu – lokalizacja na mapie.....	18
Foto 11 Staw w Klempiczu - widok na plac zabaw	19
Foto 12 Staw w Klempiczu – widok na bramę wjazdową	19
Foto 13 Staw w Jędrzejewie – lokalizacja na mapie	20
Foto 14 Staw w Jędrzejewie - widok od drogi powiatowej.....	21
Foto 15 jezioro Kruteckie – lokalizacja na mapie	24
Foto 16 jezioro Kruteckie – widok na niestrzeżoną plażę (wjazd od strony drogi gminnej od miejscowości Kruteczek)	24
Foto 17 jezioro Kruteckie – widok na miejsce wodowania łodzi/rowerów wodnych.....	25
Foto 18 jezioro Kruteckie - zjazd na jezioro z drogi gminnej wewnętrznej.....	25
Foto 19 jezioro Kruteckie – widok na dalszy fragment dojazdu ze zdjęcia powyżej.....	26
Foto 20 jezioro Kruteckie - widok na pomost z niestrzeżonej "dzikiej" plaży.....	26
Foto 21 jezioro Kruteckie – widok na teren otaczający jezioro w otoczeniu pomostu ze zdjęcia powyżej	27
Foto 22 jezioro Duże – lokalizacja na mapie	29
Foto 23 jezioro Duże – widok na niestrzeżoną plażę od strony tzw. cegielni (od ul. Wiejskiej).....	30
Foto 24 jezioro Duże – widok na niestrzeżoną plażę od strony Sławna (tzw. Sławienko)	30
Foto 25 Jezioro Duże – widok na drogę prowadzącą do niestrzeżonej plaży od strony Sławienka.....	31
Foto 26 Widok na Jezioro Duże od strony ul. Przystań (przy ośrodku wypoczynkowym Portus)	31
Foto 27 Certyfikat potwierdzający spełnienie warunków bezpieczeństwa w sezonie kąpielowym 2023 r.....	37
Foto 28 Pomosty wzdłuż Jeziora Dużego	39

Zatwierdzam:
Marcin Filoda
Wójt Gminy Lubasz

**Analiza
zagrożeń na obszarach wodnych
administrowanych przez
Gminny Ośrodek Kultury
w Lubasz**

Opracował:
Gminny Ośrodek Kultury w Lubasz

Lubasz, czerwiec 2023 r.

Spis treści

Jeziro Duże w Lubaszu

1. Wstęp	2-3
2. Jezioro Duże – Sławienko	3-5
3. Podsumowanie	5

Wstęp

W granicach administracyjnych Gminnego Ośrodka Kultury w Lubaszu w sezonie kąpielowym w okres od 15 czerwca do 31 sierpnia danego roku kalendarzowego funkcjonuje jedno kąpielisko. Szczegółowe zasady jego tworzenia na terenie gminy reguluje kilka przepisów prawa krajowego w tym: ustawa Prawo wodne z dnia 20 lipca 2017 r.(Dz.U. z 2022 r. poz. 2625 ze zm.), rozporządzenie Ministra Zdrowia z dnia 21 grudnia 2018 r. w sprawie ewidencji kąpielisk oraz sposobu oznakowania kąpielisk i miejsc wykorzystanych do kąpieli (Dz.U. z 2018 r. poz. 2476). Na podstawie tych przepisów Rada Gminy Lubasz aktem prawa miejscowego uchwała wykaz kąpielisk na terenie Gminy w sezonie kąpielowym.

Przepisy ustawy z dnia 18 sierpnia 2011 r. o bezpieczeństwie osób przebywających na obszarach wodnych (Dz.U. z 2023 r. poz. 714 ze zm.) zobowiązują organ gminy do odpowiedniego oznakowania i zabezpieczenia pozostałych obszarów wodnych, a także działań prewencyjnych w zakresie bezpieczeństwa nad wodą. Użyte określenie pozostałe obszary wodne dotyczy wszystkich akwenów znajdujących się w granicach administracyjnych Gminy Lubasz.

Wójt Gminy Lubasz realizuje wszystkie zadania wynikające z przepisów ustawy polegające na analizie zagrożeń (przede wszystkim identyfikacji miejsc niebezpiecznych), odpowiednim ich oznakowaniu oraz właściwym zabezpieczeniu terenów, obiektów i urządzeń. Zapewnia warunki do organizowania pomocy oraz ratowania osób, które uległy wypadkowi lub są narażone na niebezpieczeństwo utraty życia lub zdrowia, czy też prowadzi działania profilaktyczne i edukacyjne. Wszystkie te zadania traktowane są jako zadania własne gminy.

Od dnia 1 stycznia 2012 r. tj. dnia wejścia w życie ustawy z dnia 18 sierpnia 2011 r. o bezpieczeństwie osób przebywających na obszarach wodnych Gminny Ośrodek Kultury w Lubaszu prowadzi współpracę z podmiotami uprawnionymi do wykonywania ratownictwa wodnego w tym z Wodnym Ochotniczym Pogotowiem Ratunkowym.

Wójt Gminy Lubasz jako podmiot zarządzający pozostałymi obszarami wodnymi zobowiązany jest także do organizowania i finansowania działań ratowniczych. W tym celu zleca, w drodze umowy, organizowanie, kierowanie i koordynowanie działań ratowniczych podmiotom uprawnionym do wykonywania ratownictwa wodnego. Udziela również dotacji z budżetu Gminy Lubasz na wykonywanie tych zadań. W sezonie kąpielowym Gminny Ośrodek Kultury zatrudnia na podstawie umowy zlecenia ratowników WOPR, którzy posiadają odpowiednie uprawnienia w zakresie ratownictwa wodnego.

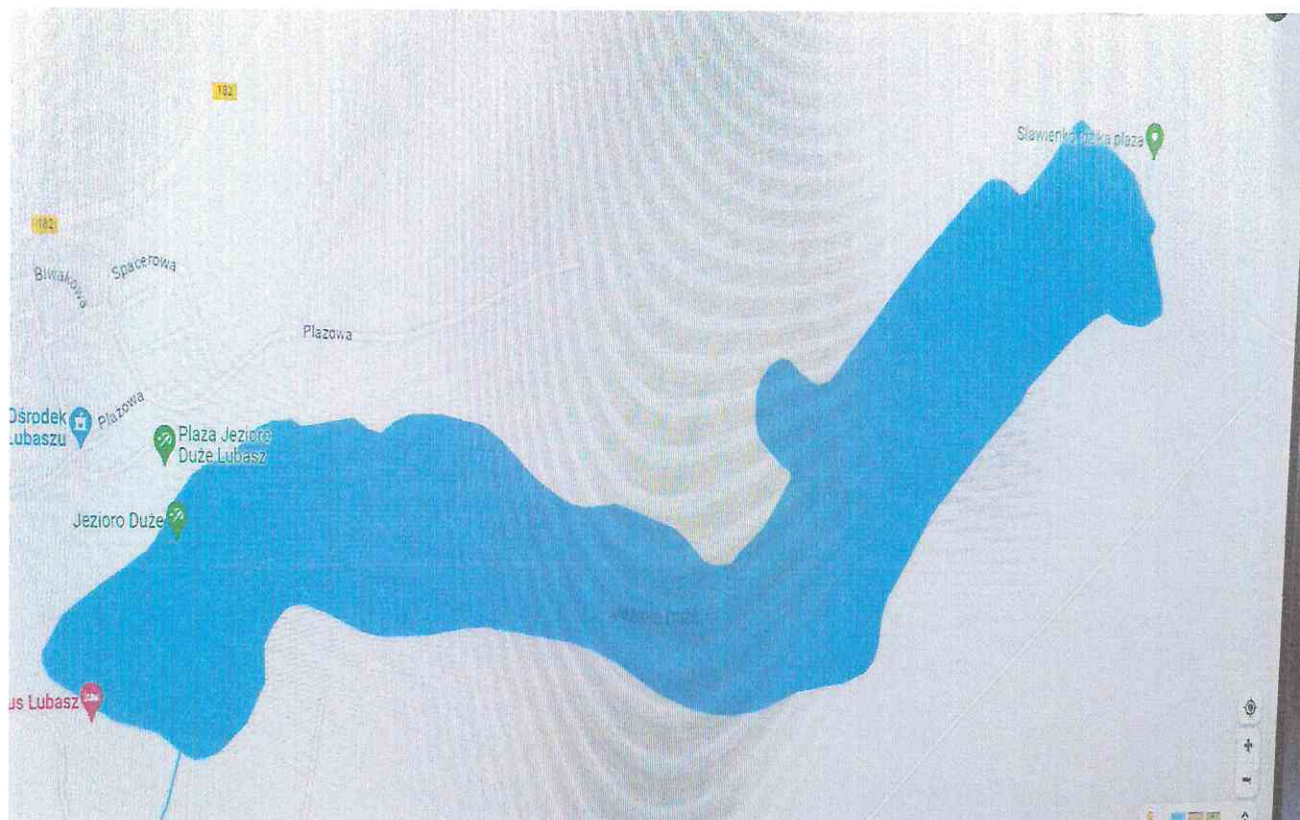
Powierzenie realizacji zadań publicznych organizacjom pozarządowym oraz wspieranie dotacjami celowymi przynosi pozytywne efekty w dziedzinie poprawy bezpieczeństwa i jest zgodne z ustawą z dnia 24 kwietnia 2003 r. o działalności pożytku publicznego i o wolontariacie (Dz.U. z 2023 r. poz. 571).

Celem niniejszej analizy jest weryfikacja zidentyfikowanych miejsc niebezpiecznych na obszarach wodnych administrowanych przez GOK, w których występuje zagrożenie dla bezpieczeństwa osób wykorzystujących obszary wodne do pływania, kąpania się, uprawiania sportu lub rekreacji. Poprzez analizę zagrożeń możliwe jest wskazanie miejsc niebezpiecznych dla tych osób.

Na podstawie zebranego materiału oraz pozyskanej wiedzy na temat zidentyfikowanych miejsc niebezpiecznych, dokonano analizy zagrożeń zgodnie z art. 4 ustawy z dnia 18 sierpnia 2011 r. o bezpieczeństwie osób przebywających na obszarach wodnych.

Analiza zagrożeń polegała na identyfikacji miejsc potencjalnie niebezpiecznych, co zostało wykonane z udziałem Policji oraz WOPR. Miejsca te zostały poddane oględzinom przez patrole służb w celu oceny stanu zagrożenia dla bezpieczeństwa osób wykorzystujących obszary wodne Lubasza do pływania, kąpania się, uprawiania sportu lub rekreacji. Na tej podstawie charakterystykę terenu z opisem stanu istniejącego oraz wnioski. Ocena zagrożeń będzie pomocna dla podmiotów zajmujących się ratownictwem wodnym do podejmowania stosownych działań o charakterze prewencyjnym. Umieszczone znaki oraz tablice w miejscach niebezpiecznych służą do ostrzegania i informowania osób o istniejących zagrożeniach wynikających z ukształtowania akwenu, urządzeniach hydrotechnicznych, nurcie itp. Dla zarządcy obszaru wodnego oraz zarządcy kąpieliska może być pomocna do dalszych działań mających na celu poprawę bezpieczeństwa na wymienionym w analizie obszarze wodnym Lubasza.

1. JEZIORO DUŻE:



“DZIKA PLAŻA” PRZY JEZIORZE DUŻYM – “SŁAWIENKO”

Sławienko, „miejsce zwyczajowo wykorzystywane do kąpieli” dojazd od Sławna, bądź od drogi wojewódzkiej 182 Dębe - Lubasz. Możliwy jest również dojazd od strony ul. Plażowej na terenie GOK w Lubasz po otwarciu bramy. Korzystne warunki terenowe, łagodnie opadające dno jeziora, wypłylenie dna na odległości około 15 m od linii brzegowej.



L

Opis stanu istniejącego:

Teren nie oznakowany w związku z tym, że nie istnieją jakiegokolwiek przesłanki do dodatkowego oznakowania tego miejsca oraz stawiania znaków zakazu lub informacyjnych określonych rozporządzeniem rozporządzenie Ministra Spraw Wewnętrznych z dnia 6 marca 2012 r. w sprawie sposobu oznakowania i zabezpieczania obszarów wodnych oraz wzorów znaków zakazu, nakazu oraz znaków informacyjnych i flag (Dz.U. z 2022 r. poz. 1979 ze zm.).

Pomimo rozstawionych pojemników na odpady miejsce jest zaśmiecanie i dlatego powinno być na bieżąco sprzątane przez służby komunalne zajmujące się odbiorem odpadów w tym rejonie jeziora Dużego. Należy chronić środowisko naturalne oraz przeciwdziałać dalszemu zaśmiecaniu miejsca, na którym znajduje się „dzikie kąpielisko”, od wielu lat zwyczajowo wykorzystywane w letnim sezonie kąpielowym.

Wniosek:

Biorąc pod uwagę korzystne warunki terenowe oraz łagodne ukształtowanie dna jeziora lubaskiego zagrożenie zdrowia lub życia dla osób kąpiących się jest znikome.

Podsumowanie:

Analiza zagrożeń na obszarach wodnych administrowanych przez GOK w Lubaszu jest dokumentem, który powstał w oparciu o przeprowadzone rozpoznanie miejsc niebezpiecznych. Napisanie przedmiotowej „Analizy...” przez organ gminy wymagany jest prawem art. 4 ustawy z dnia 18 sierpnia 2011 r. o bezpieczeństwie osób przebywających na obszarach wodnych oraz w związku z tym konieczności oznakowania tych miejsc, zgodnie z rozporządzeniem MSW z dnia 6 marca 2012 r. w sprawie sposobu oznakowania i zabezpieczania obszarów wodnych oraz wzorów znaków zakazu, nakazu oraz znaków informacyjnych i flag. Opisane w dokumencie miejsce zostały rozpoznane i poddane analizie poprzez podanie istniejących zagrożeń oraz wskazanie go na planie:

- Sławienko – kąpielisko niestrzeżone.

W świetle zebranego materiału należy uznać wskazane miejsce za potencjalnie niebezpieczne dla zdrowia i życia kąpielących. Miejsce to jest prawidłowo oznakowane znakami pionowymi w rejonie kąpieliska.

Miejsca niebezpieczne zostały oznakowane znakami zakazu i informacyjnymi.

Kąpieliska bezpieczne: plaża Jezioro Duże Lubasz (150 m lini brzegowej).

Kąpielisko stanowiące zagrożenie: Sławienko – kąpielisko niestrzeżone po za jurysdykcją Gminnego Ośrodka Kultury w Lubaszu.

DYREKTOR
Szymon Szwed
Szymon Szwed

GMINNY OŚRODEK KULTURY
64-720 LUBASZ, ul. Kościelna 4
ID 170174017 NIP 755 16-42 2 7
tel. 61 351 71 16

Gminny Ośrodek Kultury w Lubaszu
Dyrektor – Szymon Szwed

Akceptacja – Wójt Gminy Lubasz Marcin Filoda

.....